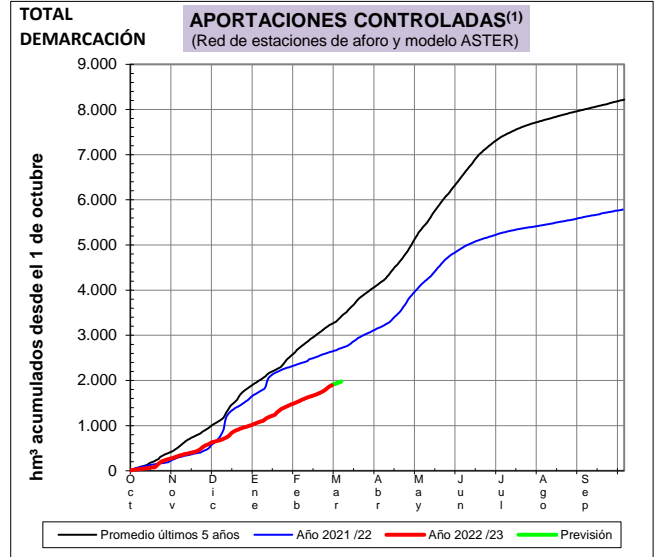
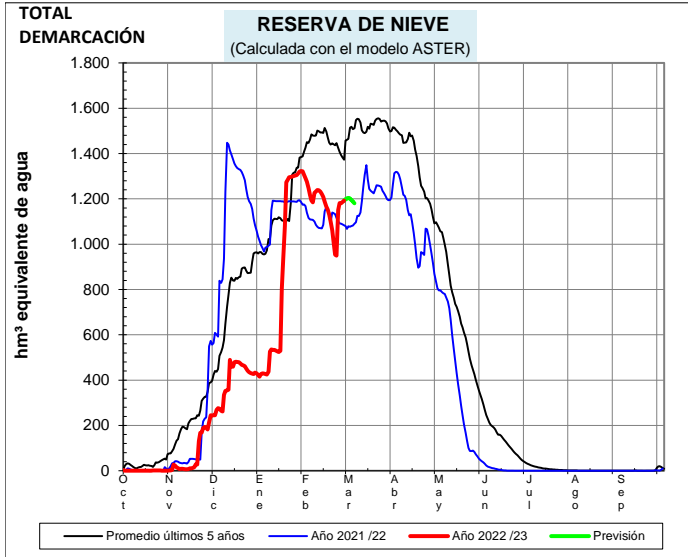


EVOLUCIÓN DE LA RESERVA DE NIEVE Y DE LAS APORTACIONES EN LAS SUBCUENCAS NIVALES DE LAS VERTIENTES CANTÁBRICA Y PIRENAICA DE LA DEMARCACIÓN HIDROGRÁFICA DEL EBRO

Fecha del informe: 27/02/2023

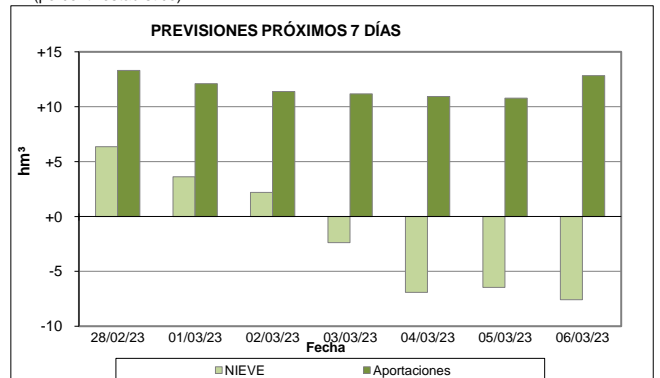
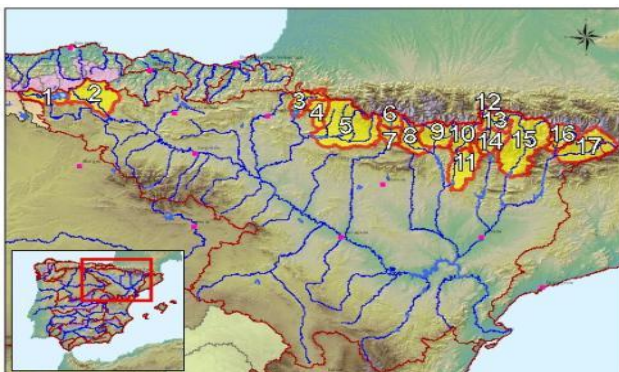


CUENCAS NIVALES		ESTADO A FECHA: 27/02/2023				⁽²⁾ VARIACIONES PREVISTAS A 7 DÍAS	
Nº	Pto. de control	RESERVA DE NIEVE		APORTACIONES ⁽¹⁾		NIEVE	APORTACIÓN
		(hm³)	Comparativa ⁽³⁾	(hm³)	Comparativa ⁽³⁾	(hm³)	(hm³)
1	Embalse del Ebro	7,0	Alta	87,0	Mínima 5 años	+1,5	+6,6
2	Nela en Trespademe	19,1	Muy alta	131,6	Mínima 5 años	-2,2	+2,0
3	Iratí en Itoiz	43,0	Máxima 5 años	132,0	Mínima 5 años	-1,4	+6,6
4	Salazar en Aspuz	32,4	Máxima 5 años	58,4	Mínima 5 años	-0,5	+3,6
5	Aragón en E. de Yesa	216,3	Muy alta	337,9	Baja	-12,0	+24,4
6	Gállego en E. de Búbal	95,2	Muy baja	100,2	Normal	+1,3	+4,0
7	Gállego en Sabiñánigo	27,3	Normal	144,3	Normal	+0,3	+2,8
8	Ara en Boltaña	57,9	Baja	136,0	Normal	+0,7	+5,9
9	Cinca en Escalona	140,4	Normal	124,9	Mínima 5 años	-1,7	+6,6
10	Ésera en Campo	92,7	Baja	55,4	Mínima 5 años	-0,2	+1,6
11	Ésera en Emb. Barasona	21,8	Normal	137,5	Baja	-0,7	+4,6
12	Garona en Bossòst	68,4	Mínima 5 años	75,0	Muy baja	+0,8	+0,7
13	Garona en Torán	10,3	Mínima 5 años	16,8	Mínima 5 años	+0,4	+0,3
14	N. Ribagorzana Pont de Suert	67,9	Baja	107,8	Baja	+0,1	+3,3
15	Pallaresa en E. de Talárn	140,1	Muy baja	170,7	Muy baja	-0,5	+6,2
16	Valira en Seo D'Urgel	75,8	Baja	28,0	Muy baja	+0,8	+1,0
17	Segre en Seo D'Urgel	76,2	Baja	52,8	Mínima 5 años	+2,0	+2,3
TOTALES	Total cuenca del Ebro (Pirineo + C. Cantábrica):	1.112,8	Normal	1.804,4	Baja	-12,3	+81,5
	Total cuenca del Garona (hasta frontera Francia):	78,8	Mínima 5 años	91,8	Muy baja	+1,1	+1,0
	Total Demarcación (Cuenca del Ebro + Garona):	1.191,6	Normal	1.896,2	Muy baja	-11,2	+82,5
Agrupado por ríos	Cabecera del Ebro y Nela (1+2):	26,1	Muy alta	218,6	Mínima 5 años	-0,7	+8,5
	Aragón, Iratí y Salazar (3+4+5):	291,6	Muy alta	528,3	Muy baja	-13,8	+34,6
	Gállego (6+7)	122,4	Baja	244,5	Normal	+1,6	+6,8
	Ara, Cinca y Ésera (8+9+10+11):	312,7	Normal	453,8	Baja	-1,9	+18,7
	Garona hasta frontera con Francia (12+13):	78,8	Mínima 5 años	91,8	Muy baja	+1,1	+1,0
	N. Ribagorzana hasta Pont de Suert (14):	67,9	Baja	107,8	Baja	+0,1	+3,3
	N. Pallaresa hasta E. de Talárn (15):	140,1	Muy baja	170,7	Muy baja	-0,5	+6,2
	Segre aguas abajo de Seo D'Urgel (16+17):	152,0	Baja	80,7	Muy baja	+2,9	+3,2

(1) Las Aportaciones son el volumen total de agua que ha llegado a los embalses o puntos de cierre de las cuencas nivales desde el inicio del año hidrológico (1 de octubre)

(2) Obtenida a partir de las previsiones HRES.IFS (ECMWF)

(3) Valoración del dato actual respecto de las mismas fechas de los 5 años anteriores (percentil estadístico)

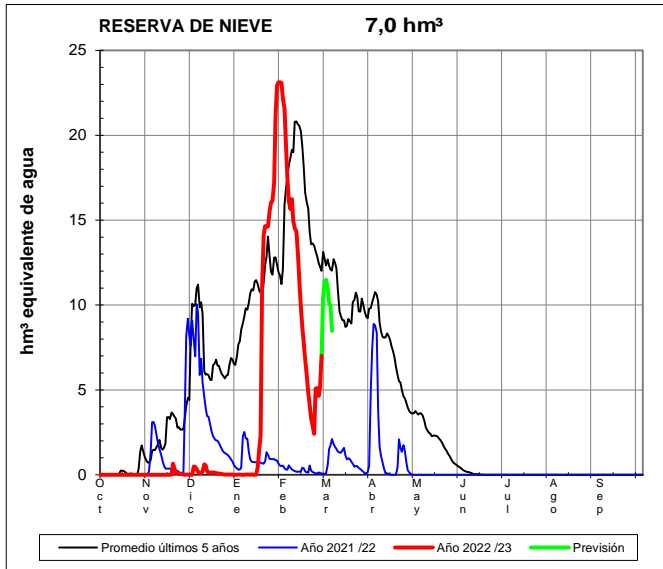




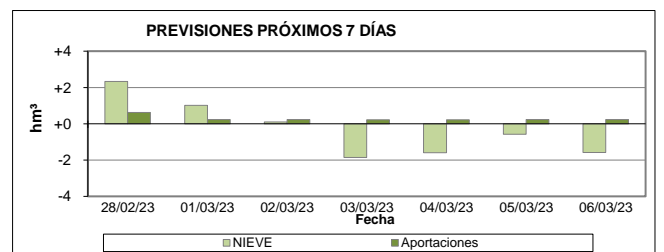
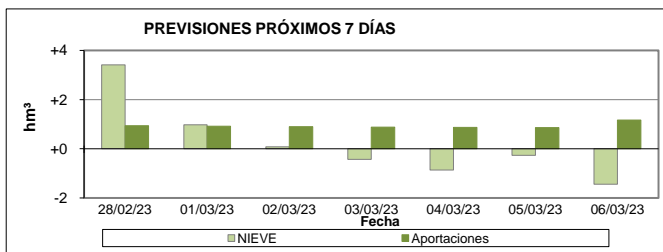
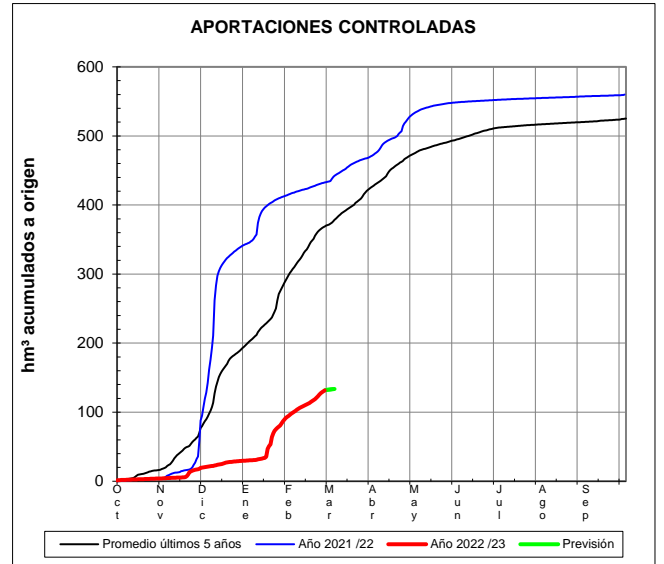
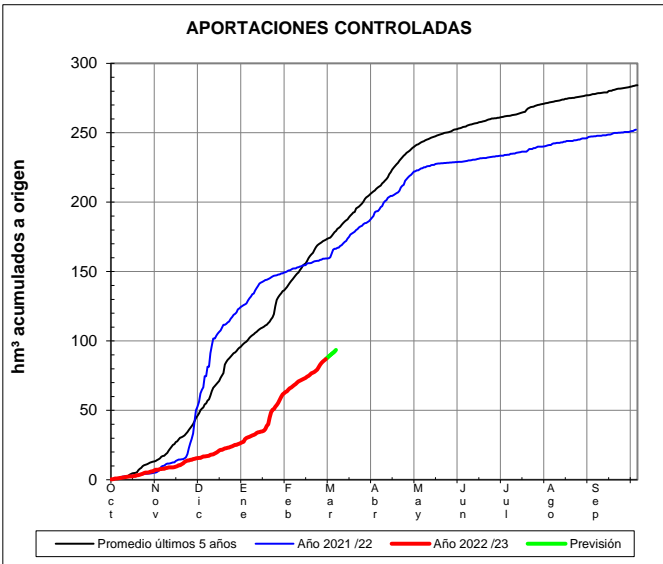
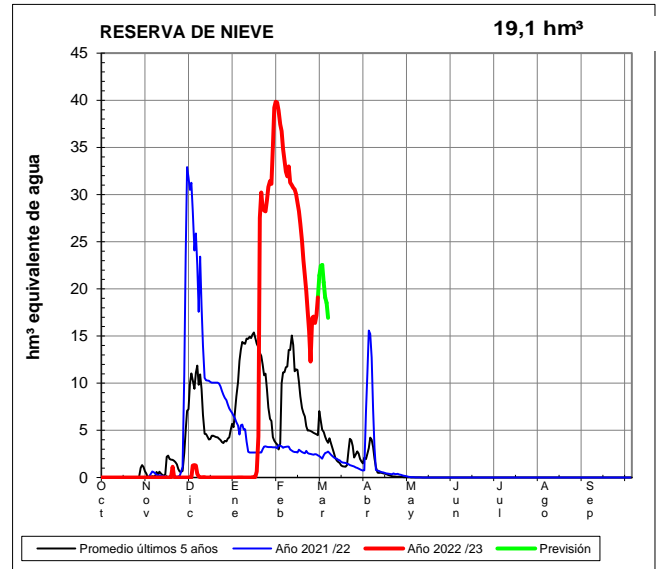
EVOLUCIÓN DE LA RESERVA DE NIEVE Y DE LAS APORTACIONES EN LAS SUBCUENCAS NIVALES DE LAS VERTIENTES CANTÁBRICA Y PIRENAICA DE LA DEMARCACIÓN HIDROGRÁFICA DEL EBRO

Fecha del informe: 27/02/2023

EBRO EN E. DEL EBRO



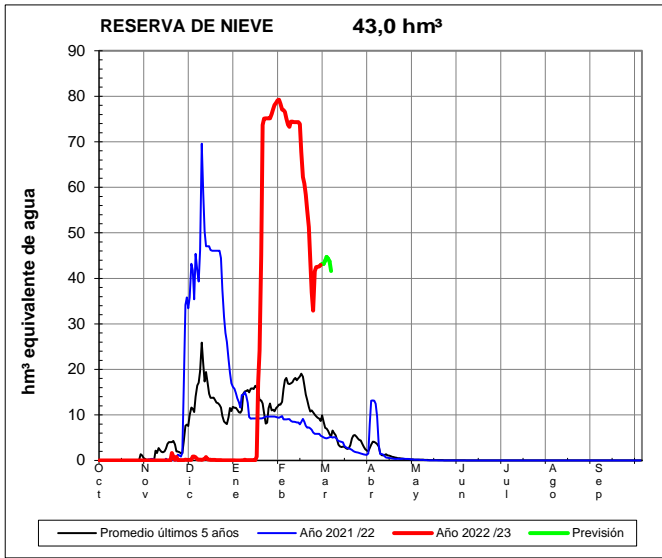
NELA EN TRASPADERNE



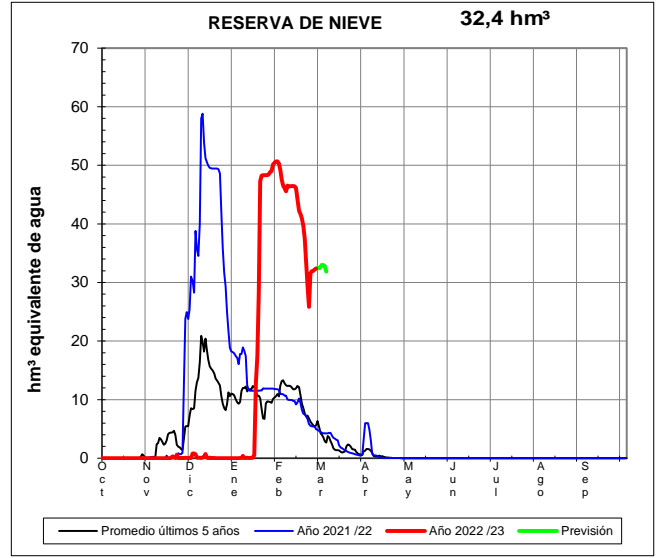
EVOLUCIÓN DE LA RESERVA DE NIEVE Y DE LAS APORTACIONES EN LAS SUBCUENCAS NIVALES DE LAS VERTIENTES CANTÁBRICA Y PIRENAICA DE LA DEMARCACIÓN HIDROGRÁFICA DEL EBRO

Fecha del informe: 27/02/2023

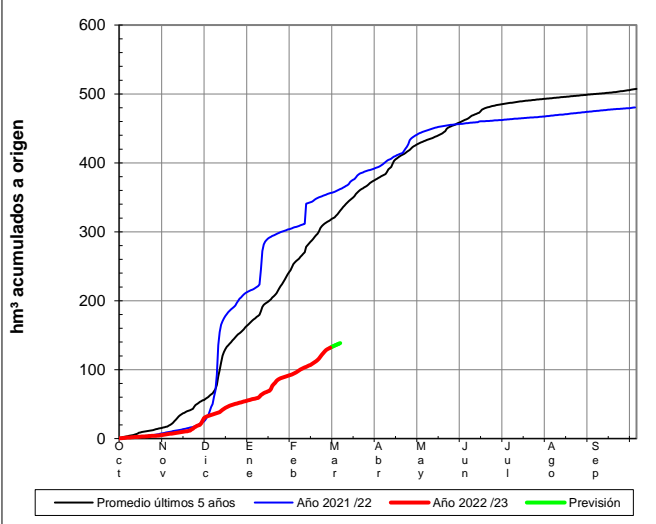
IRATI EN ITOIZ



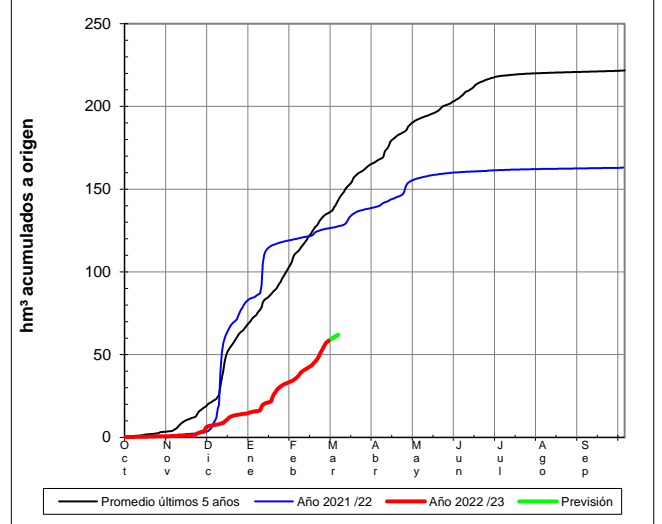
SALAZAR EN ASPURZ



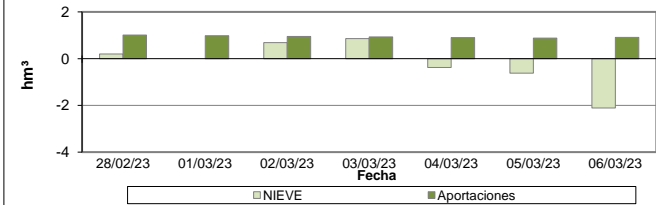
APORTACIONES CONTROLADAS



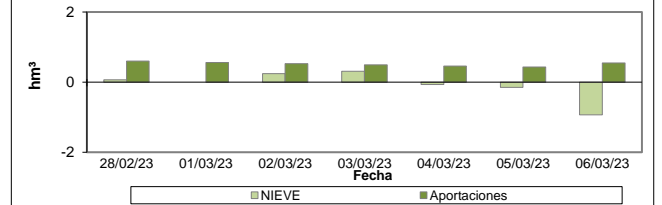
APORTACIONES CONTROLADAS



PREVISIONES PRÓXIMOS 7 DÍAS



PREVISIONES PRÓXIMOS 7 DÍAS

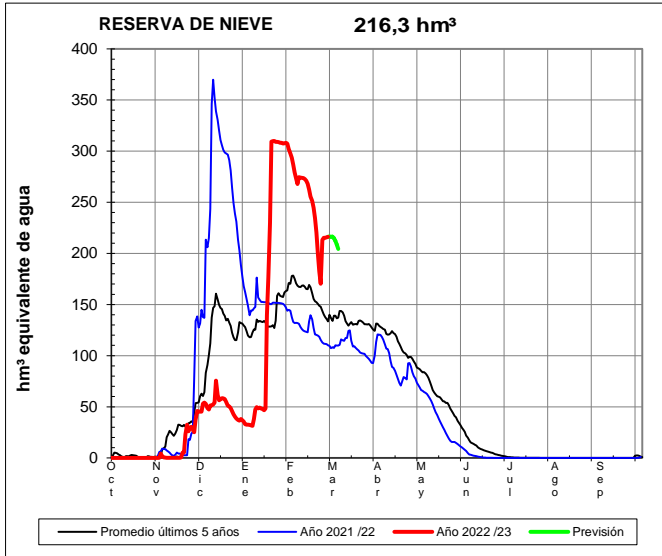




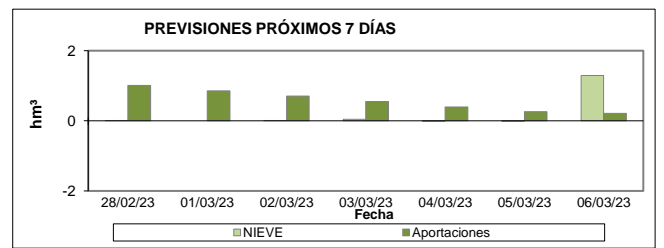
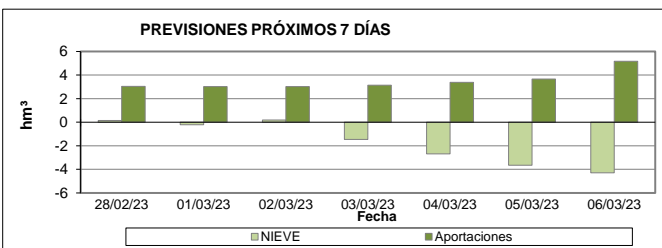
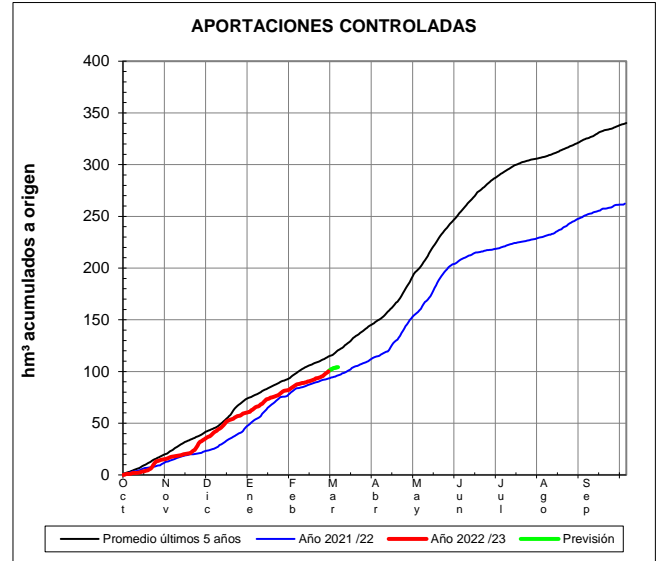
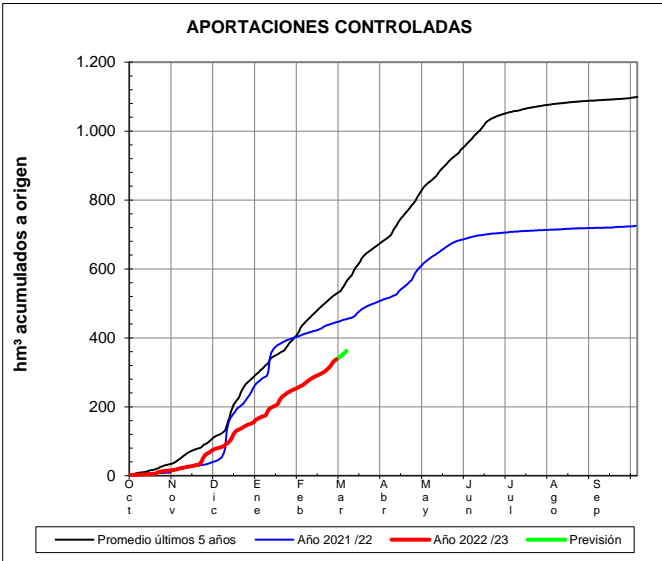
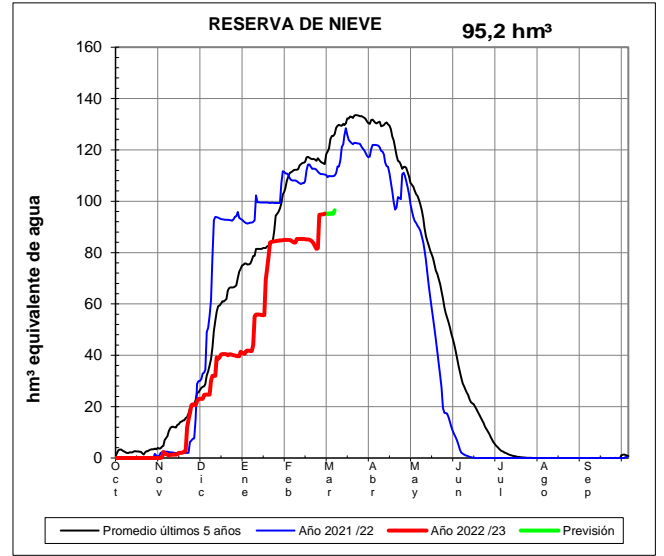
EVOLUCIÓN DE LA RESERVA DE NIEVE Y DE LAS APORTACIONES EN LAS SUBCUENCAS NIVALES DE LAS VERTIENTES CANTÁBRICA Y PIRENAICA DE LA DEMARCACIÓN HIDROGRÁFICA DEL EBRO

Fecha del informe: 27/02/2023

ARAGÓN EN E. DE YESA



GÁLLEGO EN E. DE BÚBAL

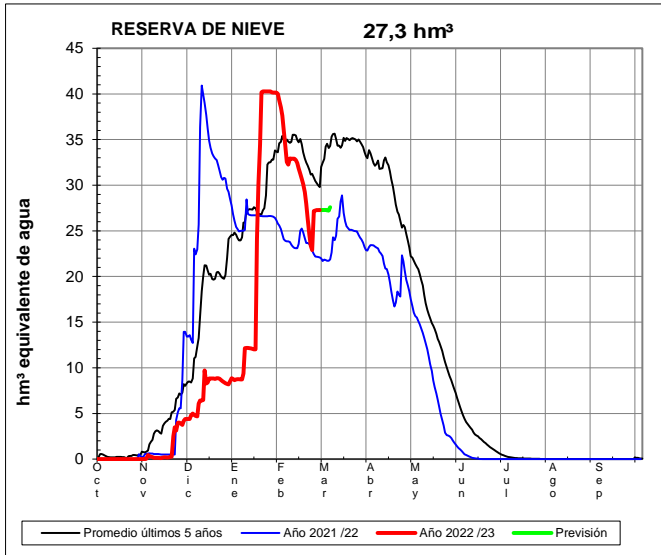




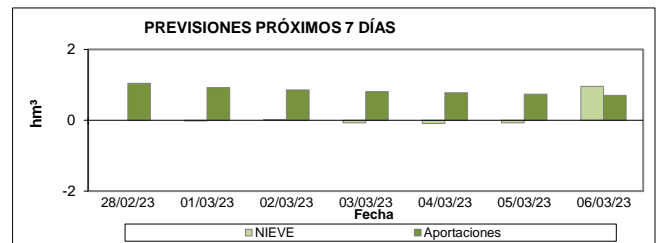
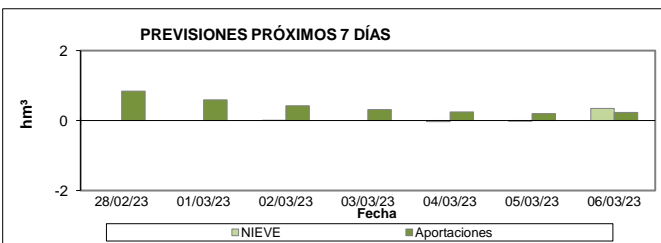
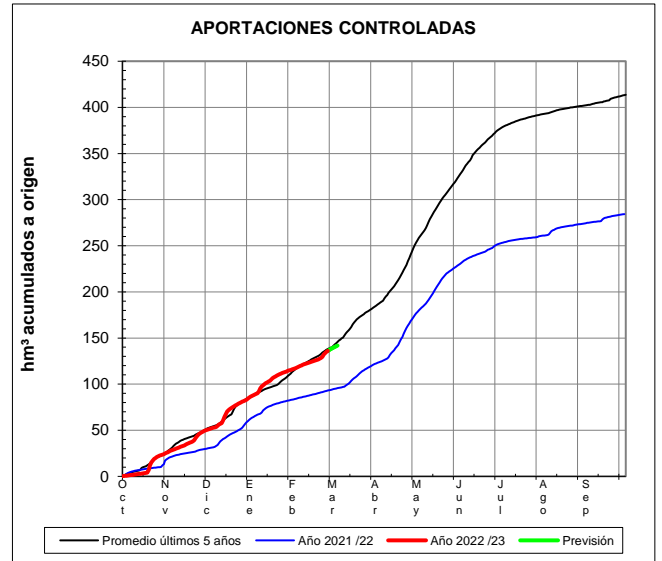
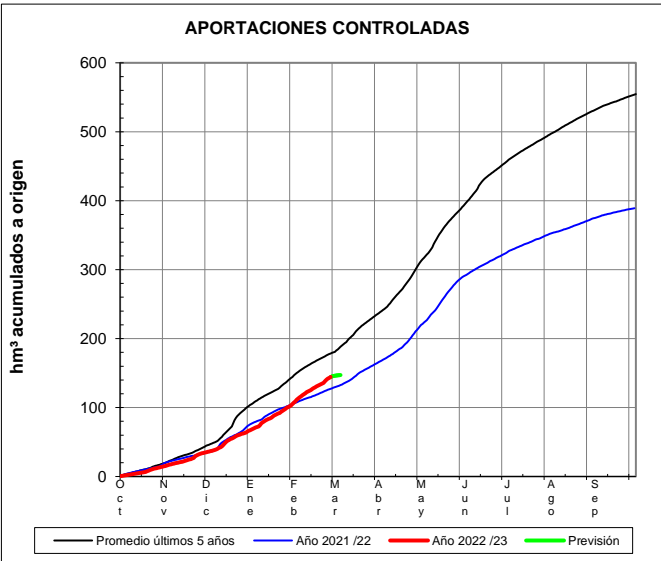
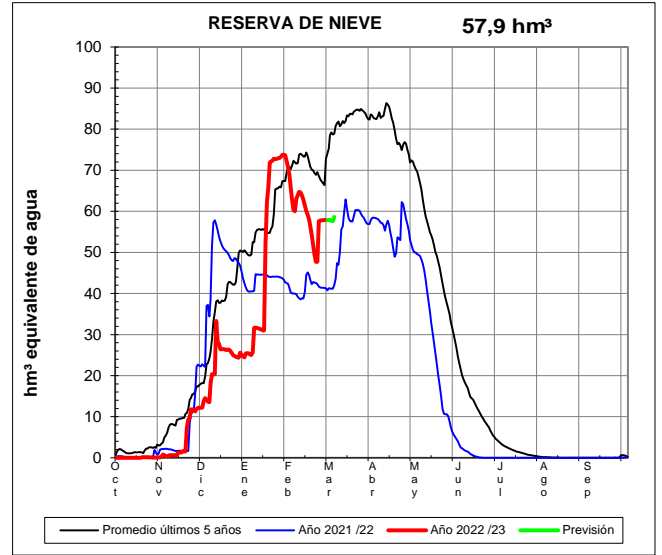
EVOLUCIÓN DE LA RESERVA DE NIEVE Y DE LAS APORTACIONES EN LAS SUBCUENCAS NIVALES DE LAS VERTIENTES CANTÁBRICA Y PIRENAICA DE LA DEMARCACIÓN HIDROGRÁFICA DEL EBRO

Fecha del informe: 27/02/2023

GÁLLEGO EN SABIÑÁNIGO



ARA EN BOLTAÑA

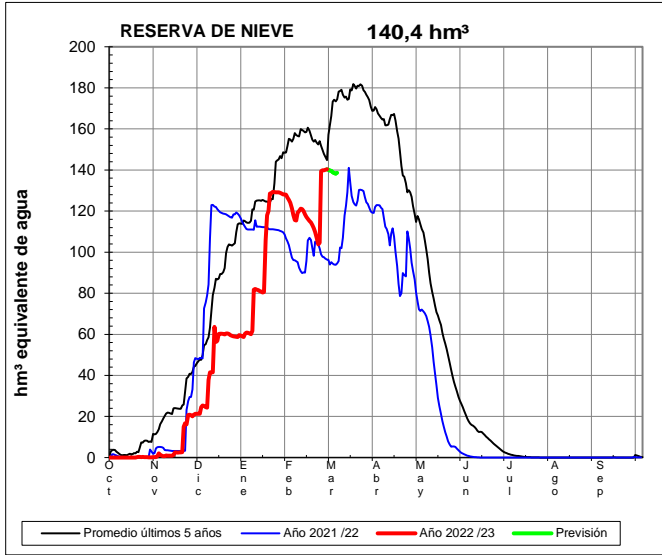




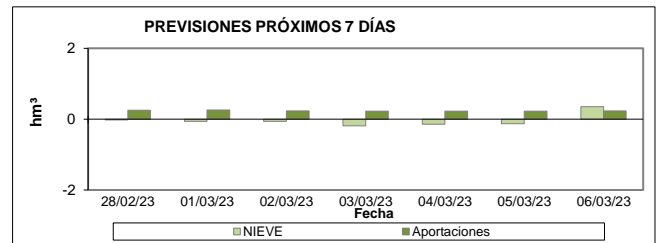
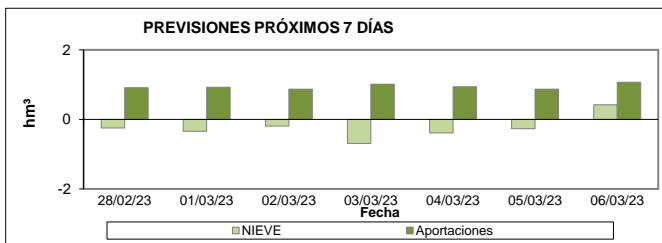
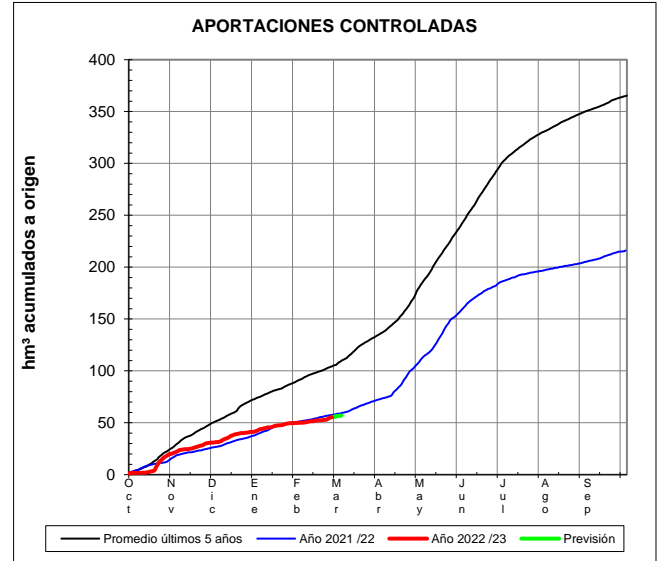
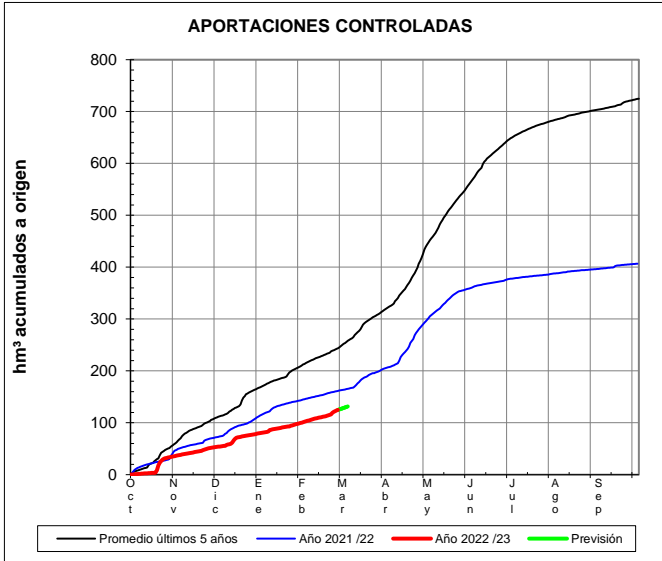
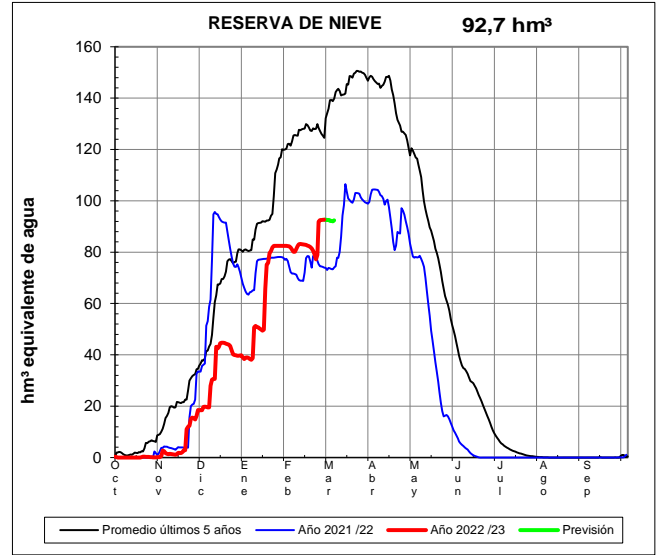
EVOLUCIÓN DE LA RESERVA DE NIEVE Y DE LAS APORTACIONES EN LAS SUBCUENCAS NIVALES DE LAS VERTIENTES CANTÁBRICA Y PIRENAICA DE LA DEMARCACIÓN HIDROGRÁFICA DEL EBRO

Fecha del informe: 27/02/2023

CINCA EN E. DE ESCALONA



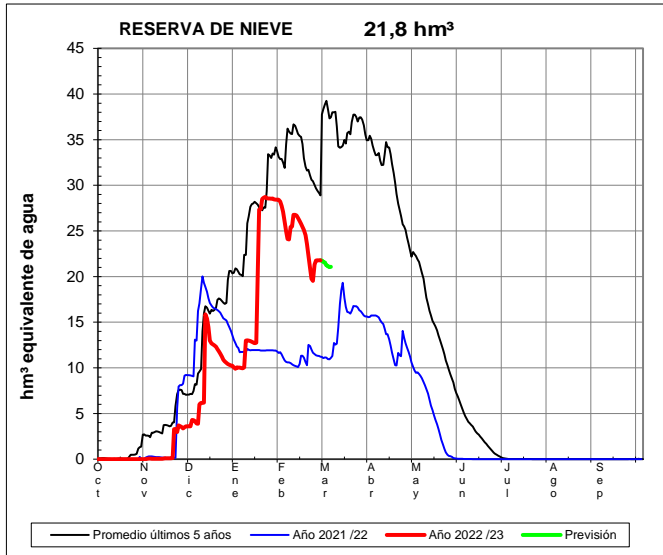
ÉSERA EN CAMPO



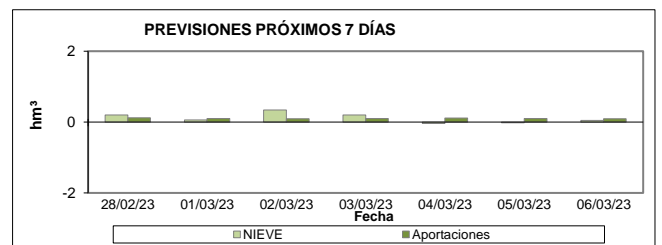
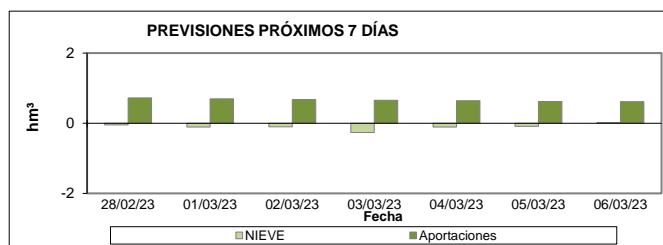
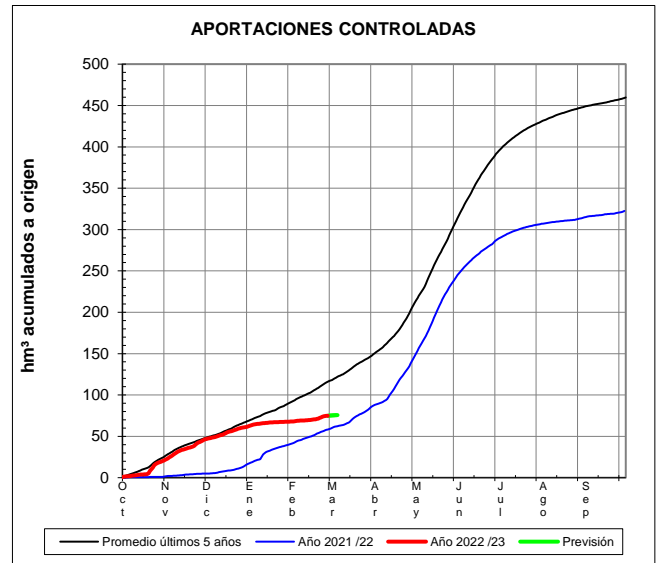
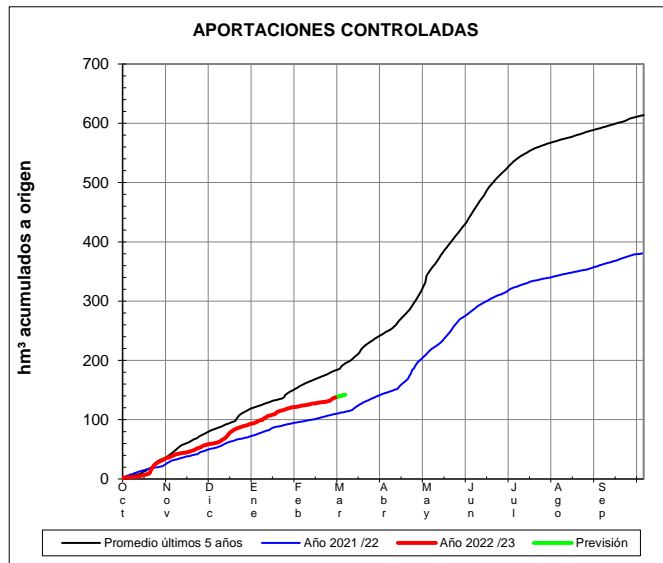
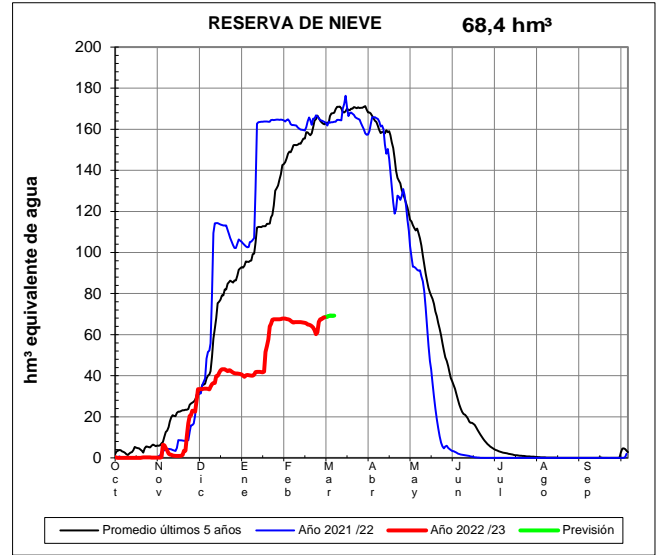
EVOLUCIÓN DE LA RESERVA DE NIEVE Y DE LAS APORTACIONES EN LAS SUBCUENCAS NIVALES DE LAS VERTIENTES CANTÁBRICA Y PIRENAICA DE LA DEMARCACIÓN HIDROGRÁFICA DEL EBRO

Fecha del informe: 27/02/2023

ÉSERA EN E. DE BARASONA



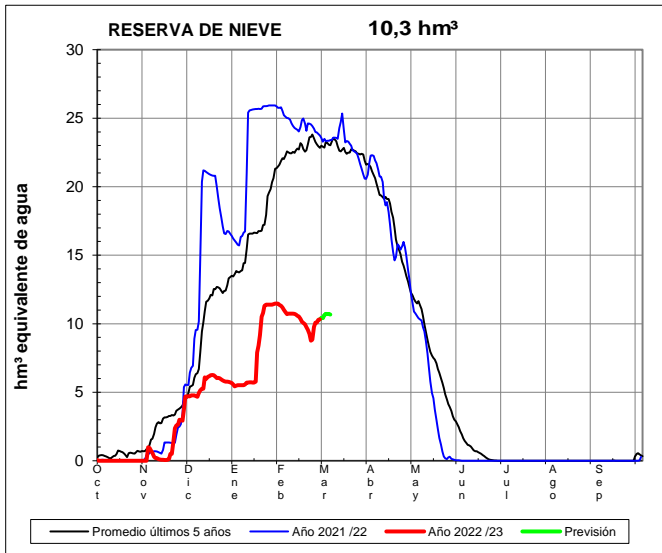
GARONA EN BOSSOST



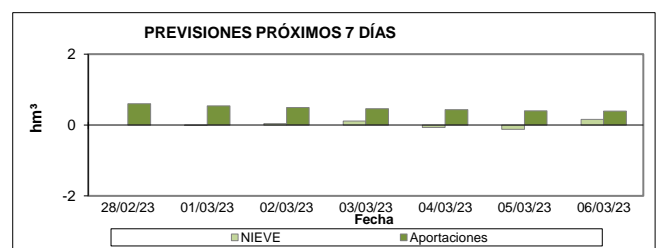
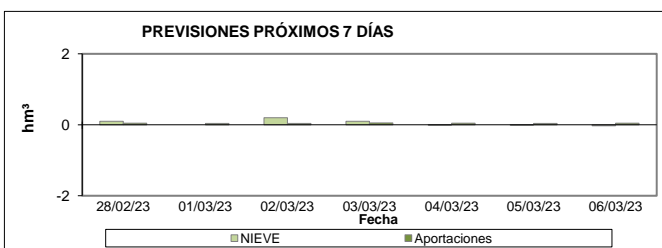
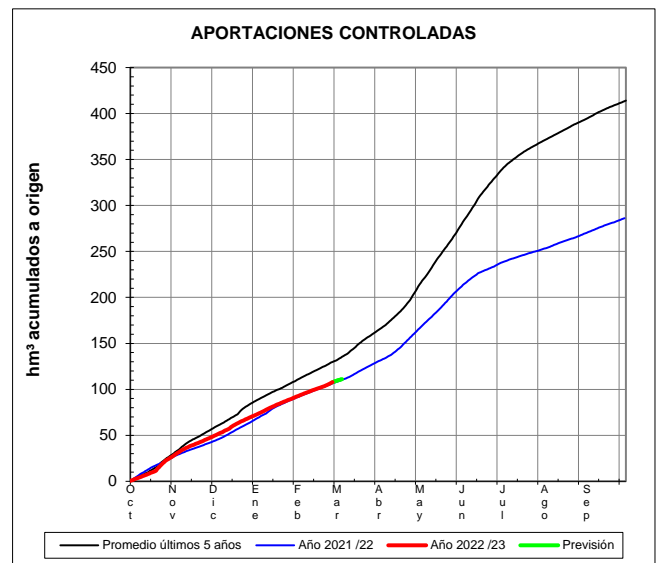
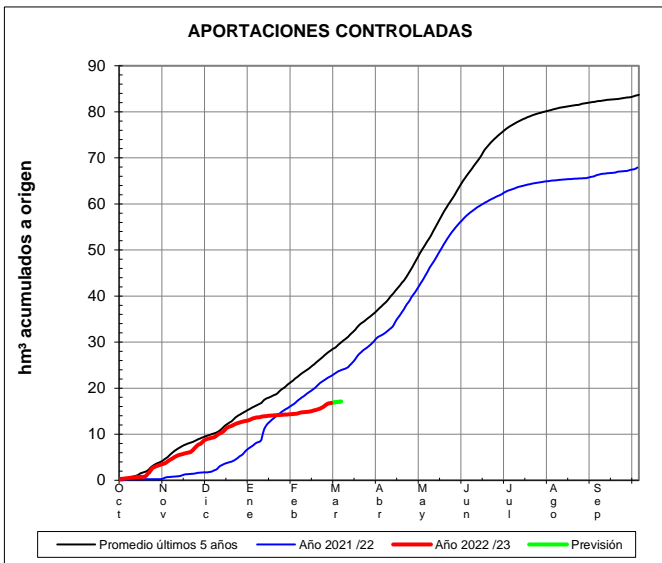
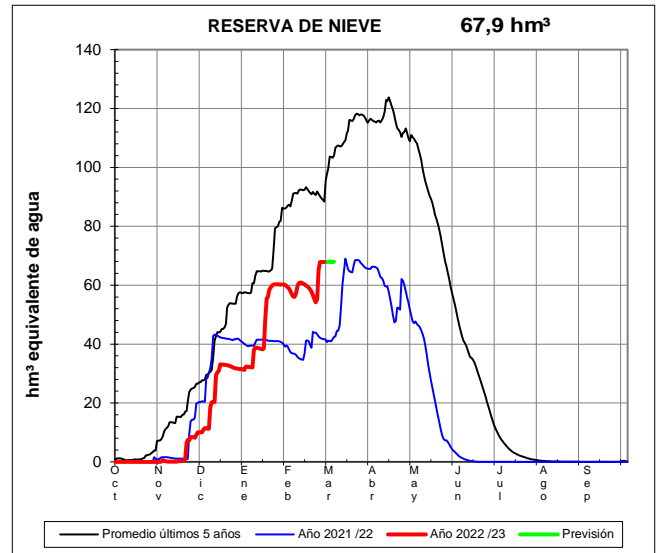
EVOLUCIÓN DE LA RESERVA DE NIEVE Y DE LAS APORTACIONES EN LAS SUBCUENCAS NIVALES DE LAS VERTIENTES CANTÁBRICA Y PIRENAICA DE LA DEMARCACIÓN HIDROGRÁFICA DEL EBRO

Fecha del informe: 27/02/2023

GARONA EN TORÁN



NOGUERA RIBAGORZANA EN PONT DE SUERT

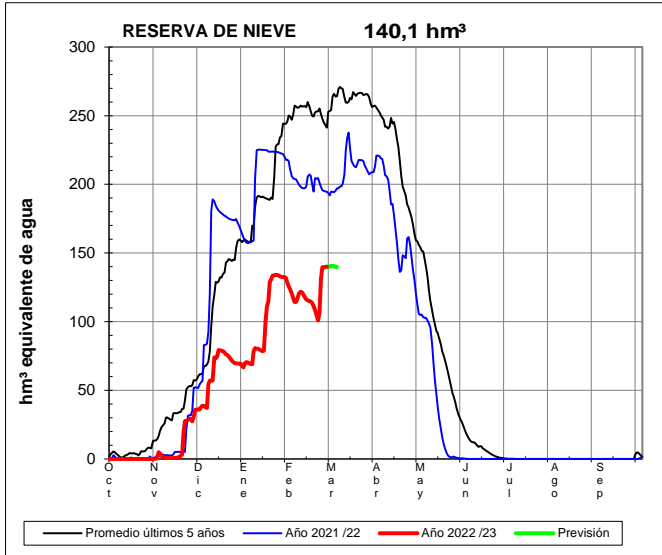




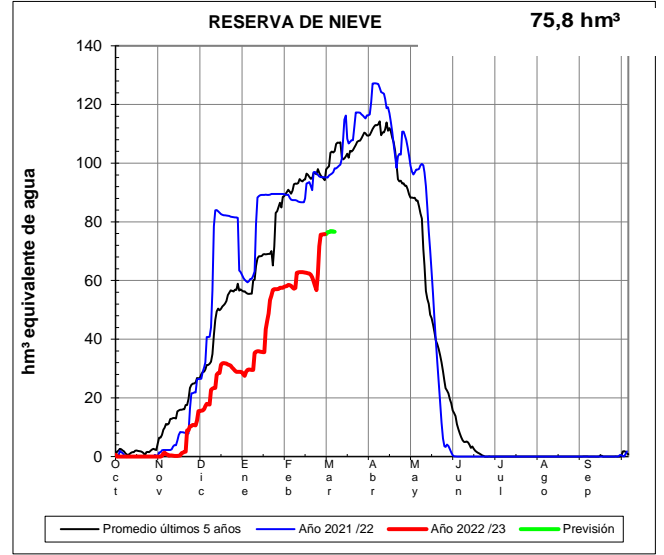
EVOLUCIÓN DE LA RESERVA DE NIEVE Y DE LAS APORTACIONES EN LAS SUBCUENCAS NIVALES DE LAS VERTIENTES CANTÁBRICA Y PIRENAICA DE LA DEMARCACIÓN HIDROGRÁFICA DEL EBRO

Fecha del informe: 27/02/2023

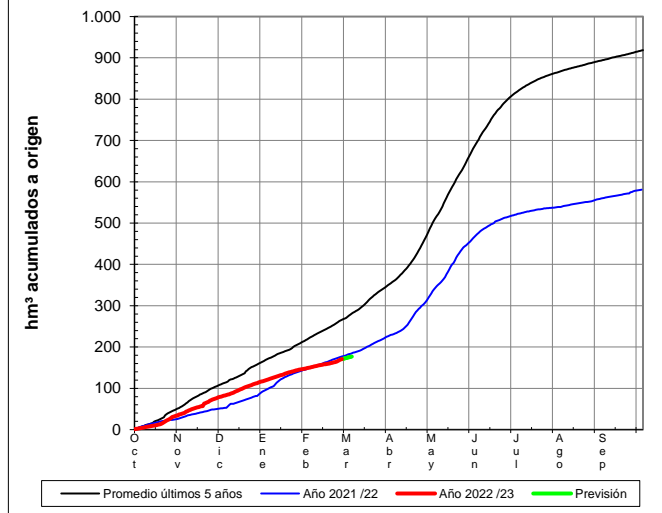
NOGUERA PALLARESA EN E. DE TALARN



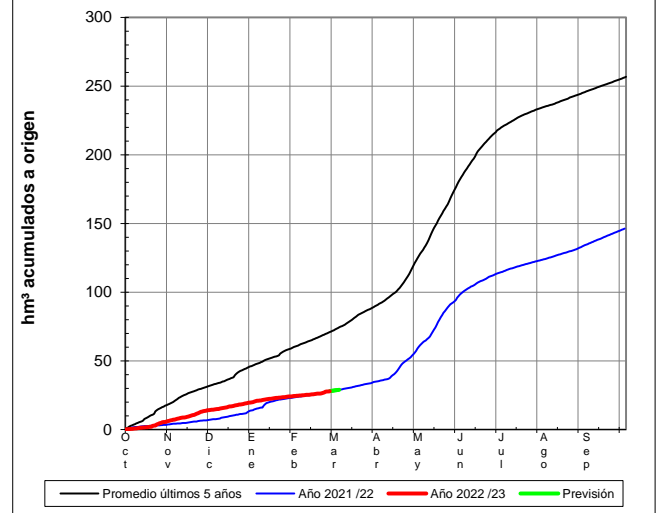
VALIRA EN SEO D'URGEL



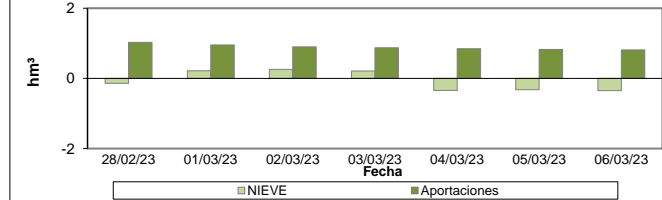
APORTACIONES CONTROLADAS



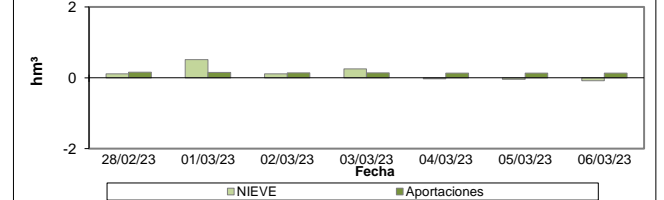
APORTACIONES CONTROLADAS



PREVISIONES PRÓXIMOS 7 DÍAS



PREVISIONES PRÓXIMOS 7 DÍAS



EVOLUCIÓN DE LA RESERVA DE NIEVE Y DE LAS APORTACIONES EN LAS SUBCUENCAS NIVALES DE LAS VERTIENTES CANTÁBRICA Y PIRENAICA DE LA DEMARCACIÓN HIDROGRÁFICA DEL EBRO

Fecha del informe: 27/02/2023

SEGRE EN SEO D'URGEL

