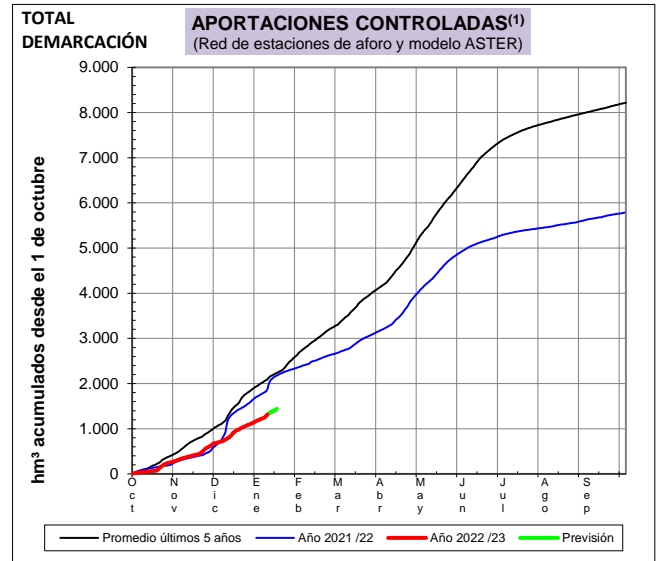
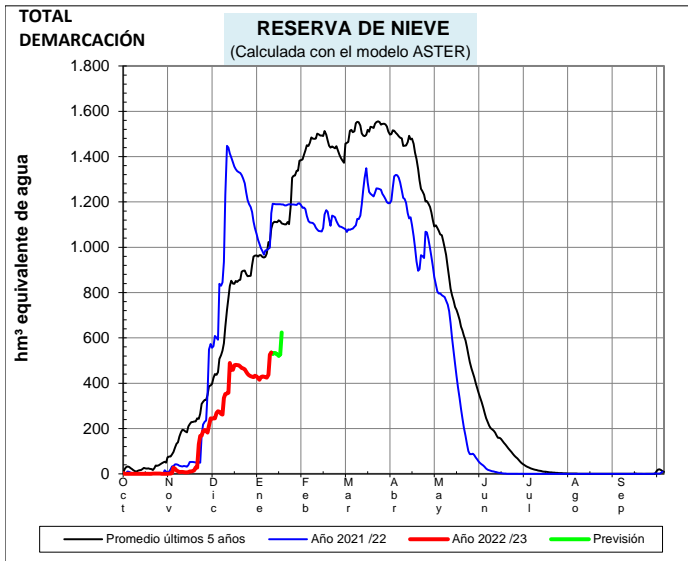




EVOLUCIÓN DE LA RESERVA DE NIEVE Y DE LAS APORTACIONES EN LAS SUBCUENCAS NIVALES DE LAS VERTIENTES CANTÁBRICA Y PIRENAICA DE LA DEMARCACIÓN HIDROGRÁFICA DEL EBRO

Fecha del informe: 09/01/2023

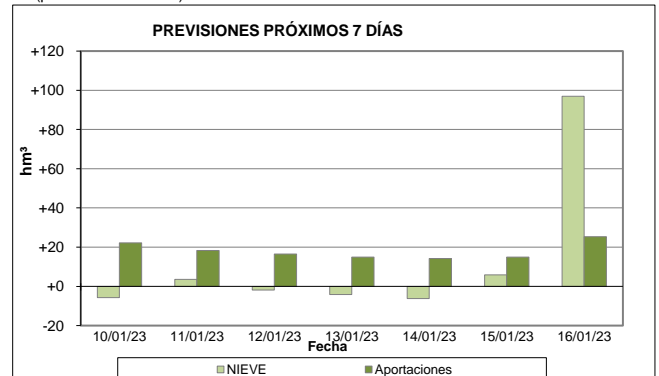
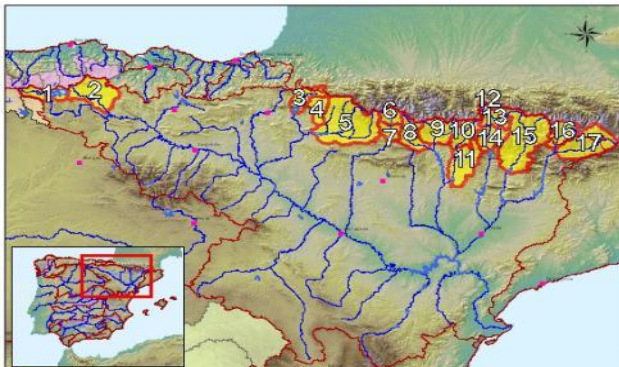


CUENCAS NIVALES			ESTADO A FECHA: 09/01/2023				(2) VARIACIONES PREVISTAS A 7 DÍAS	
			RESERVA DE NIEVE		APORTACIONES (1)		NIEVE	APORTACIÓN
Nº	Pto. de control	(hm³)	Comparativa (3)	(hm³)	Comparativa (3)	(hm³)	(hm³)	
1	Cantábrica Embalse del Ebro	0,0	Mínima 5 años	53,3	Baja	+4,4	+6,9	
2	Nela en Trespaderne	0,0	Mínima 5 años	31,2	Mínima 5 años	+2,4	+2,9	
3	Iratí en Itoiz	0,1	Muy baja	93,8	Baja	+3,7	+9,0	
4	Salazar en Aspuz	0,1	Muy baja	18,6	Baja	+4,0	+12,9	
5	Aragón en E. de Yesa	49,7	Baja	277,4	Normal	+16,4	+33,2	
6	Gállego en E. de Búbal	55,9	Baja	104,9	Muy alta	+9,9	+5,1	
7	Gállego en Sabiñánigo	12,2	Baja	77,4	Baja	+3,4	+4,3	
8	Ara en Boltaña	31,7	Baja	95,5	Alta	+7,9	+13,4	
9	Cinca en Escalona	82,1	Baja	85,9	Muy baja	+5,7	+9,7	
10	Ésera en Campo	51,2	Muy baja	44,9	Muy baja	+4,4	+2,3	
11	Ésera en Emb. Barasona	13,0	Normal	105,9	Normal	+0,9	+8,0	
12	Garona en Bossòst	41,8	Baja	65,5	Baja	+6,3	+2,2	
13	Garona en Torán	5,7	Baja	13,8	Normal	+1,3	+0,7	
14	N. Ribagorzana Pont de Suert	38,8	Baja	77,7	Baja	+4,2	+4,4	
15	Pallaresa en E. de Talárn	80,8	Muy baja	110,3	Baja	+11,4	+7,6	
16	Valira en Seo D'Urgel	35,7	Mínima 5 años	21,5	Baja	+2,7	+1,6	
17	Segre en Seo D'Urgel	36,6	Muy baja	36,4	Baja	-0,4	+2,2	
TOTALES	Total cuenca del Ebro (Pirineo + C. Cantábrica):	487,9	Muy baja	1.234,8	Baja	+80,9	+123,5	
	Total cuenca del Garona (hasta frontera Francia):	47,5	Baja	79,3	Normal	+7,6	+2,9	
	Total Demarcación (Cuenca del Ebro + Garona):	535,4	Muy baja	1.314,1	Baja	+88,4	+126,4	
Agrupado por ríos	Cabecera del Ebro y Nela (1+2):	0,0	Mínima 5 años	84,6	Muy baja	+6,8	+9,8	
	Aragón, Iratí y Salazar (3+4+5):	49,9	Muy baja	389,8	Baja	+24,1	+55,1	
	Gállego (6+7)	68,1	Baja	182,3	Normal	+13,3	+9,4	
	Ara, Cinca y Ésera (8+9+10+11):	178,0	Baja	332,2	Baja	+18,9	+33,4	
	Garona hasta frontera con Francia (12+13):	47,5	Baja	79,3	Normal	+7,6	+2,9	
	N. Ribagorzana hasta Pont de Suert (14):	38,8	Baja	77,7	Baja	+4,2	+4,4	
	N. Pallaresa hasta E. de Talárn (15):	80,8	Muy baja	110,3	Baja	+11,4	+7,6	
	Segre aguas abajo de Seo D'Urgel (16+17):	72,3	Muy baja	57,8	Baja	+2,3	+3,8	

(1) Las Aportaciones son el volumen total de agua que ha llegado a los embalses o puntos de cierre de las cuencas nivales desde el inicio del año hidrológico (1 de octubre)

(2) Obtenida a partir de las previsiones HRES.IFS (ECMWF)

(3) Valoración del dato actual respecto de las mismas fechas de los 5 años anteriores (percentil estadístico)

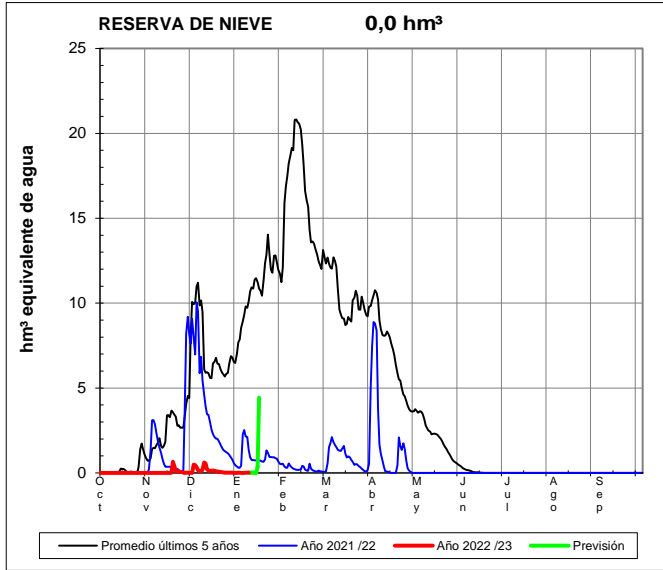




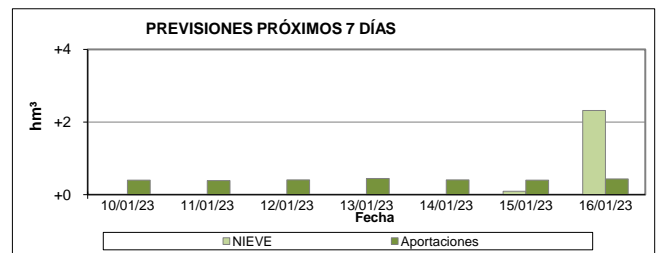
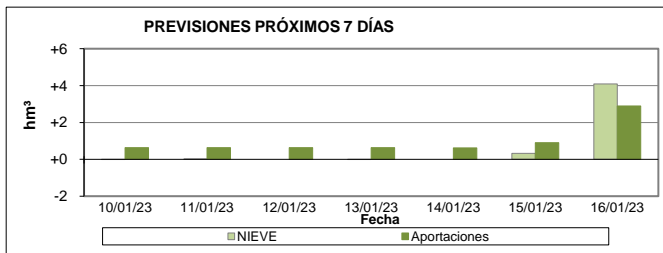
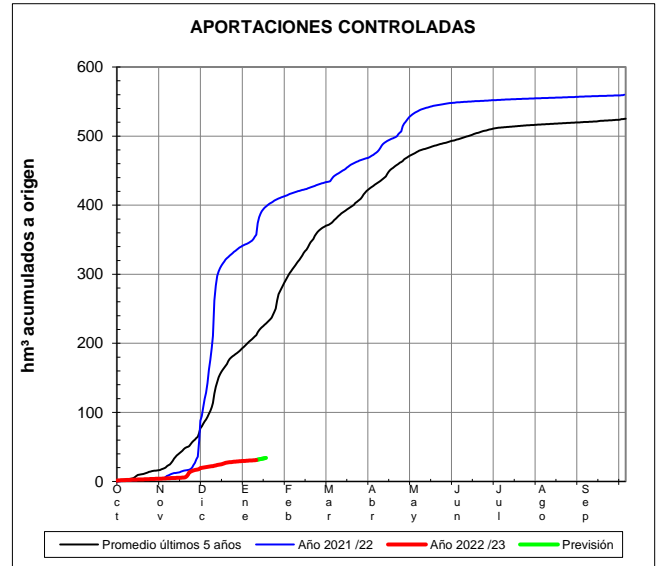
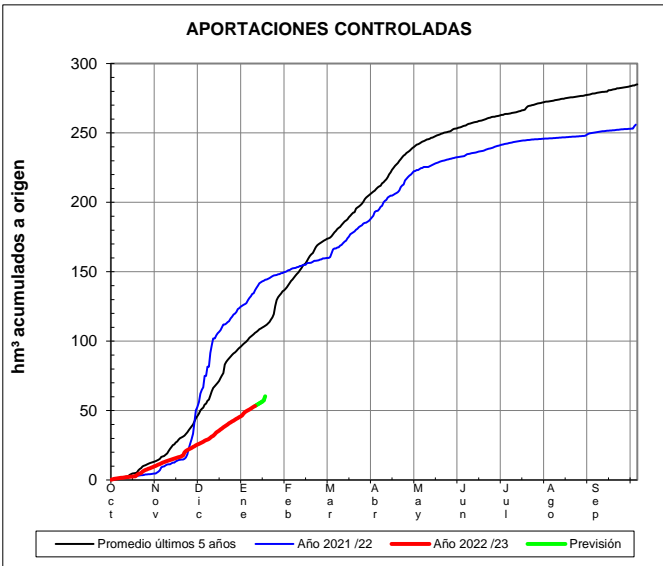
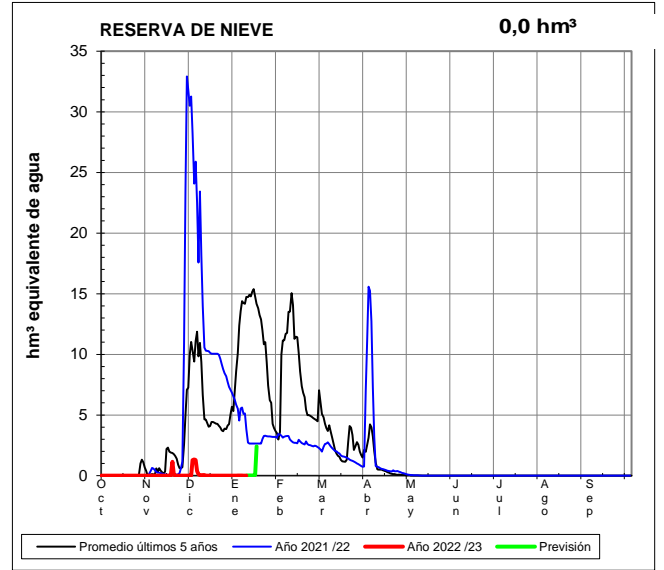
EVOLUCIÓN DE LA RESERVA DE NIEVE Y DE LAS APORTACIONES EN LAS SUBCUENCAS NIVALES DE LAS VERTIENTES CANTÁBRICA Y PIRENAICA DE LA DEMARCACIÓN HIDROGRÁFICA DEL EBRO

Fecha del informe: 09/01/2023

EBRO EN E. DEL EBRO



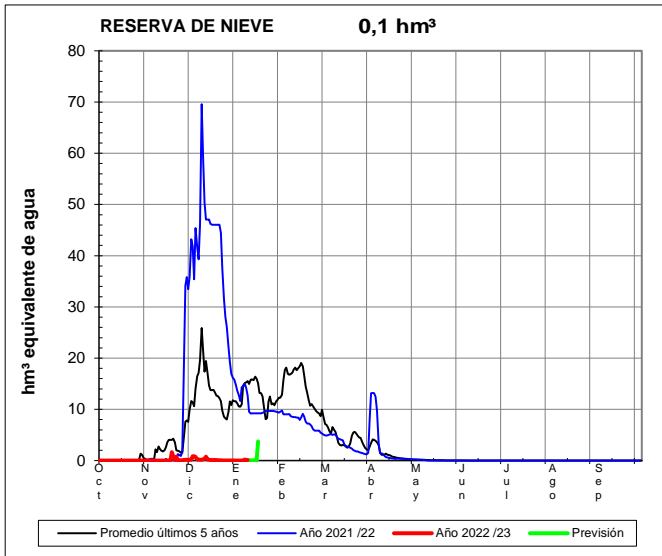
NELA EN TRASPADERNE



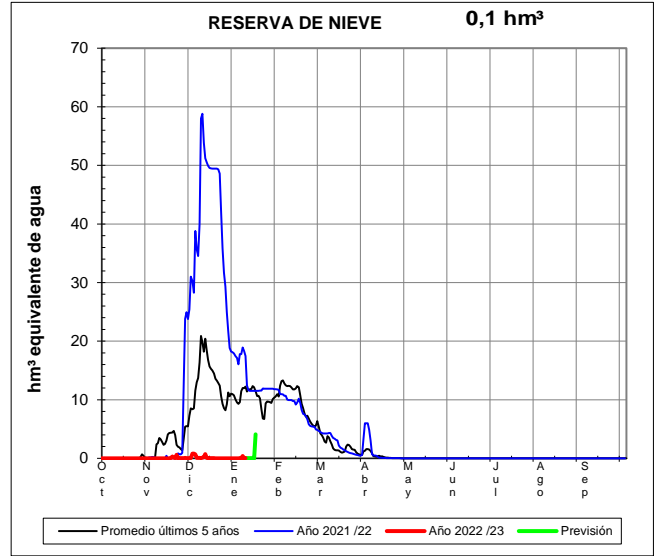
EVOLUCIÓN DE LA RESERVA DE NIEVE Y DE LAS APORTACIONES EN LAS SUBCUENCAS NIVALES DE LAS VERTIENTES CANTÁBRICA Y PIRENAICA DE LA DEMARCACIÓN HIDROGRÁFICA DEL EBRO

Fecha del informe: 09/01/2023

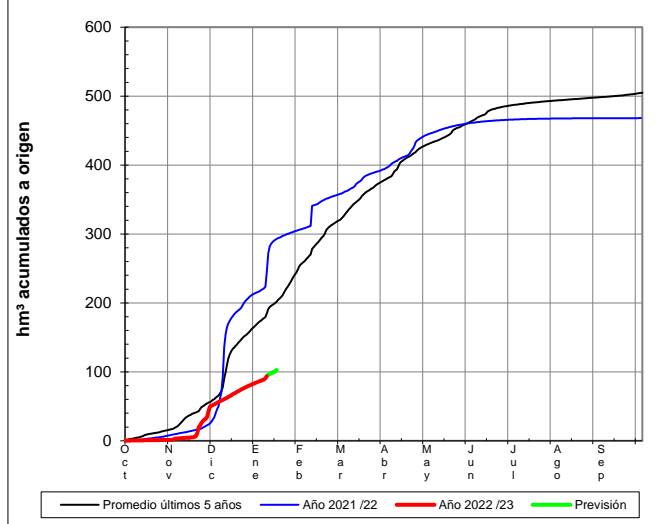
IRATI EN ITOIZ



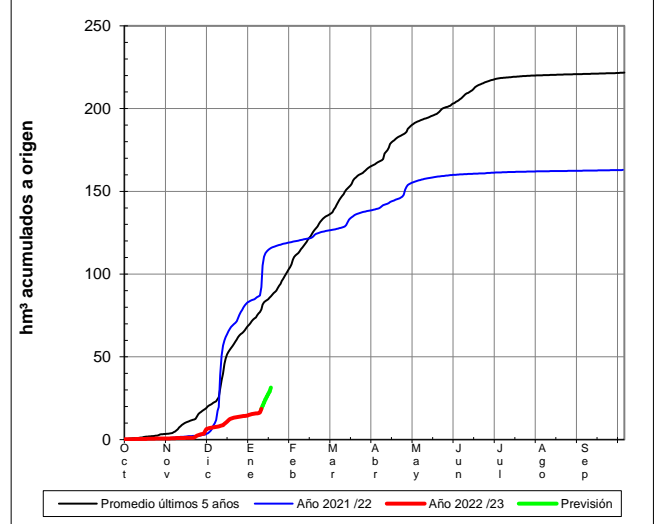
SALAZAR EN ASPURZ



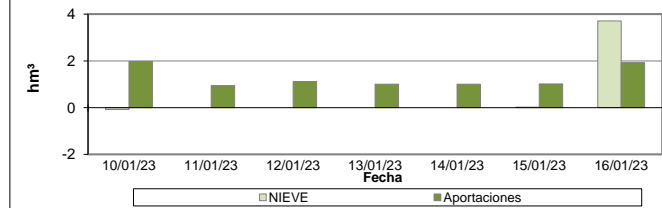
APORTACIONES CONTROLADAS



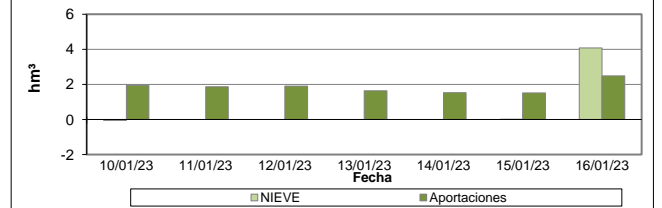
APORTACIONES CONTROLADAS



PREVISIONES PRÓXIMOS 7 DÍAS



PREVISIONES PRÓXIMOS 7 DÍAS

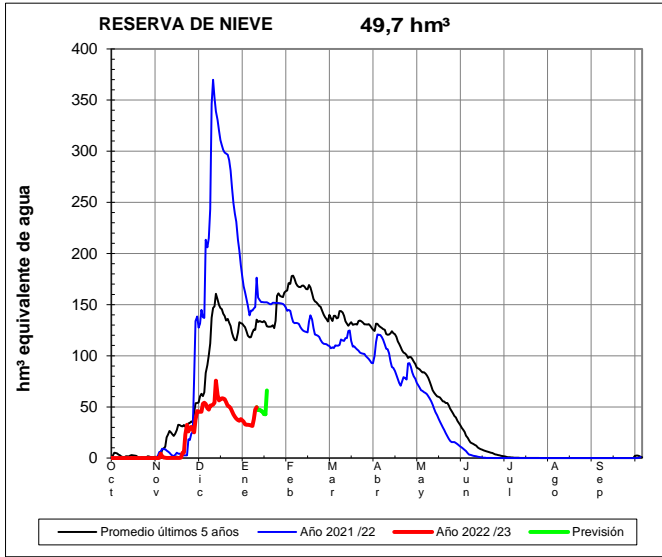




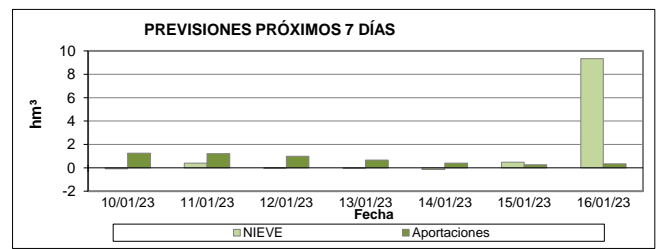
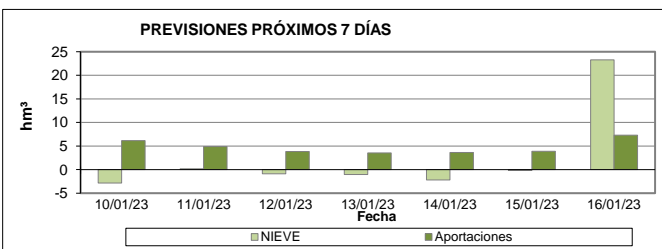
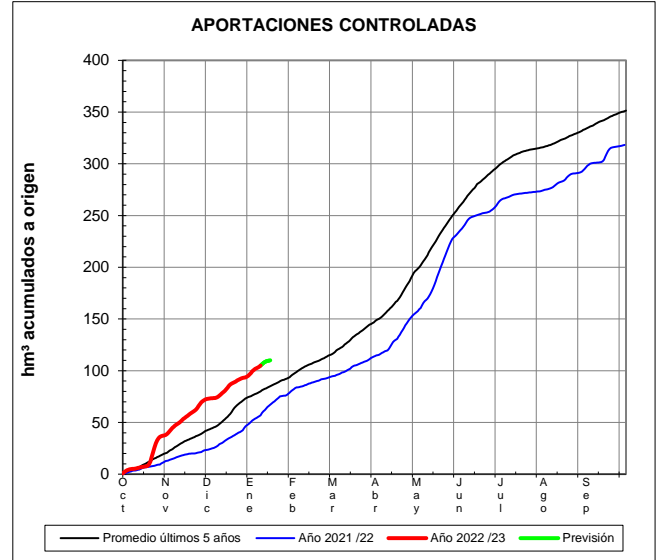
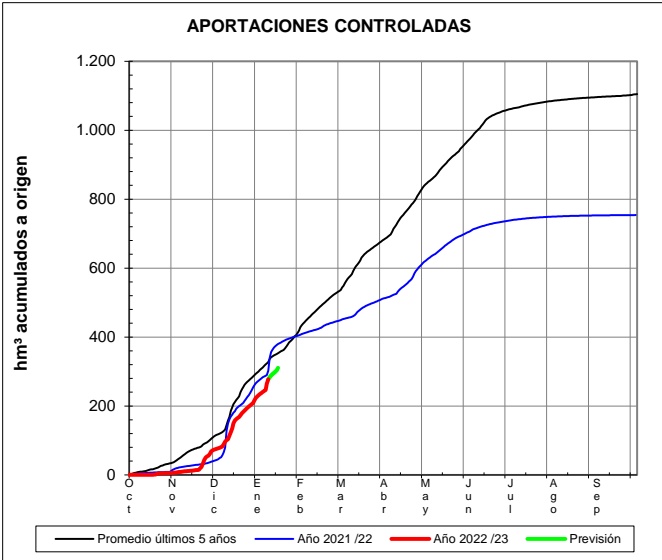
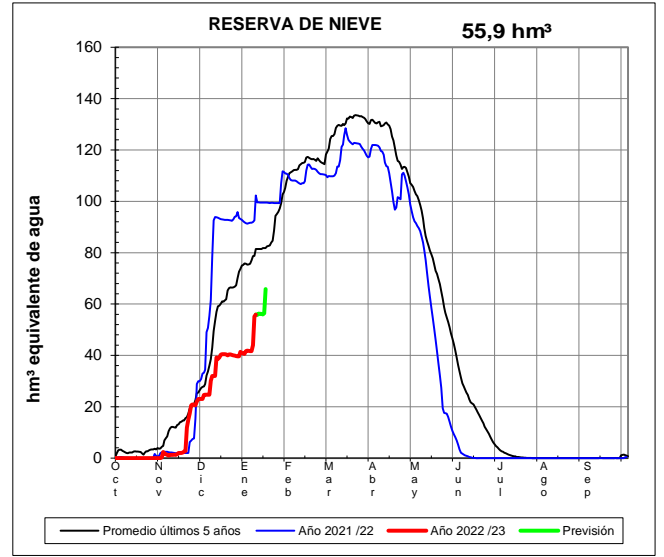
EVOLUCIÓN DE LA RESERVA DE NIEVE Y DE LAS APORTACIONES EN LAS SUBCUENCAS NIVALES DE LAS VERTIENTES CANTÁBRICA Y PIRENAICA DE LA DEMARCACIÓN HIDROGRÁFICA DEL EBRO

Fecha del informe: 09/01/2023

ARAGÓN EN E. DE YESA



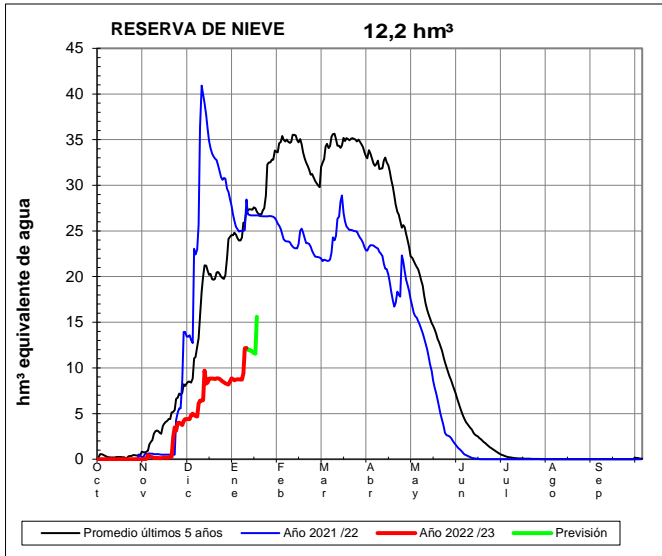
GÁLLEGO EN E. DE BÚBAL



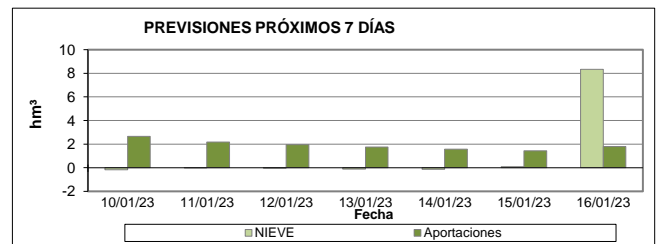
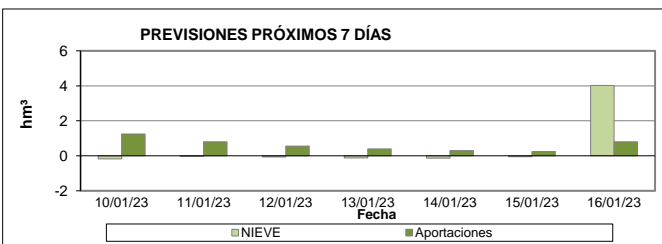
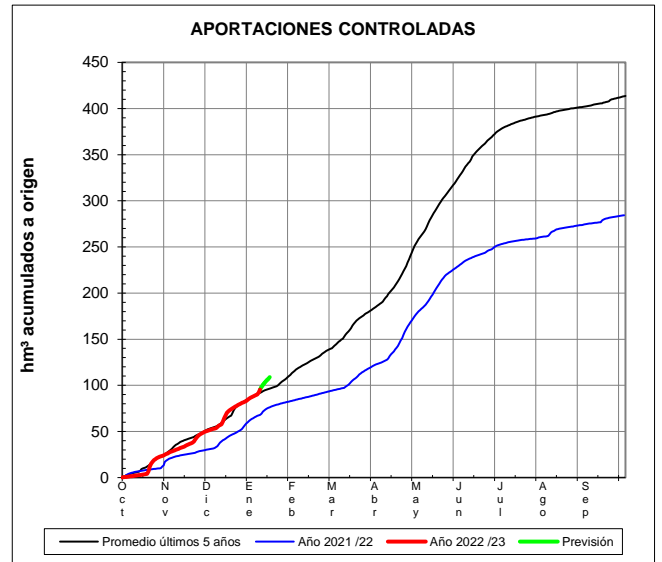
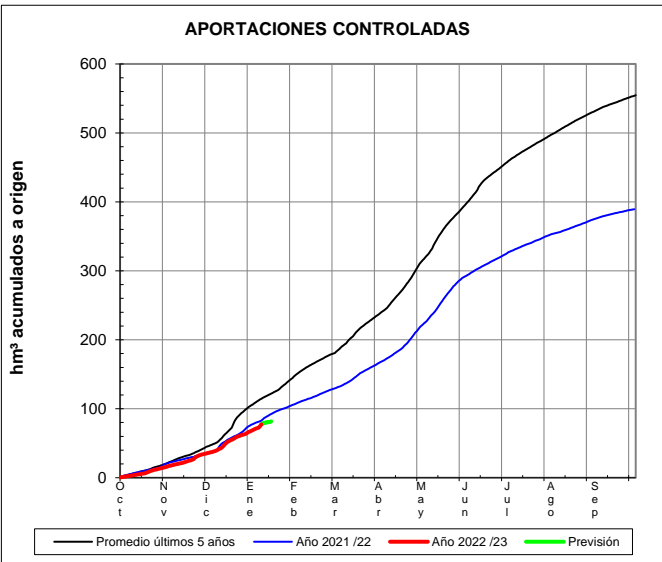
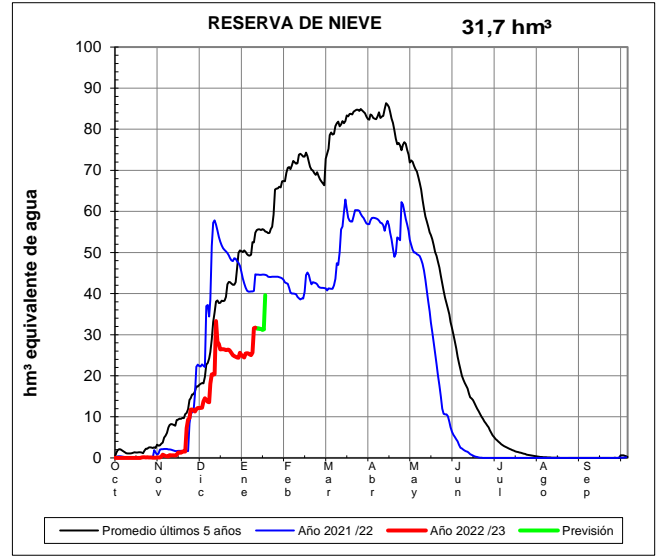
EVOLUCIÓN DE LA RESERVA DE NIEVE Y DE LAS APORTACIONES EN LAS SUBCUENCAS NIVALES DE LAS VERTIENTES CANTÁBRICA Y PIRENAICA DE LA DEMARCACIÓN HIDROGRÁFICA DEL EBRO

Fecha del informe: 09/01/2023

GÁLLEGO EN SABIÑÁNIGO



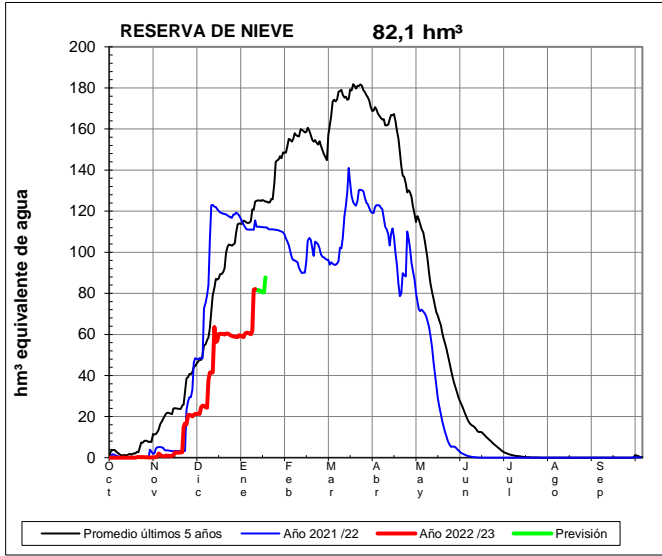
ARA EN BOLTAÑA



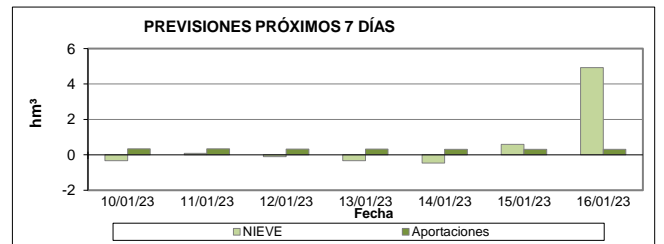
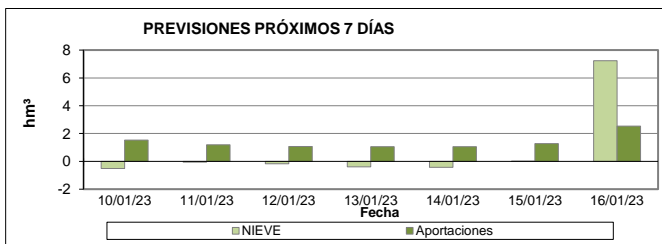
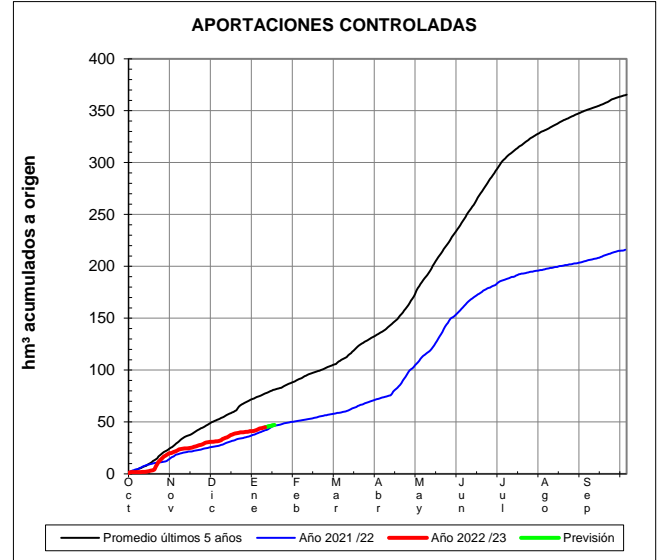
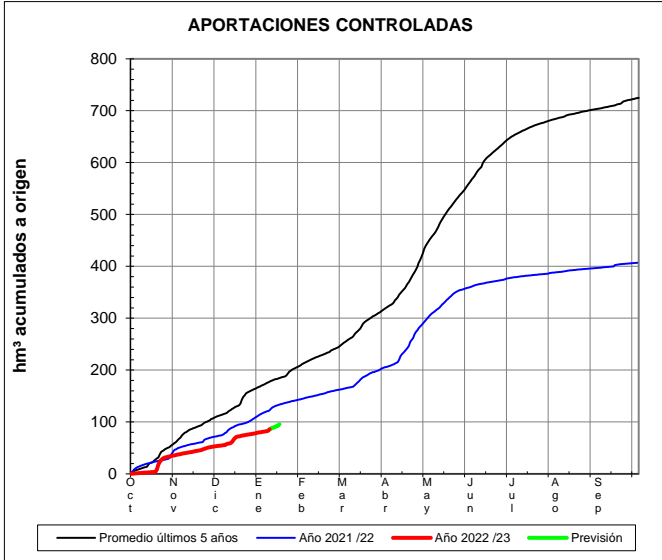
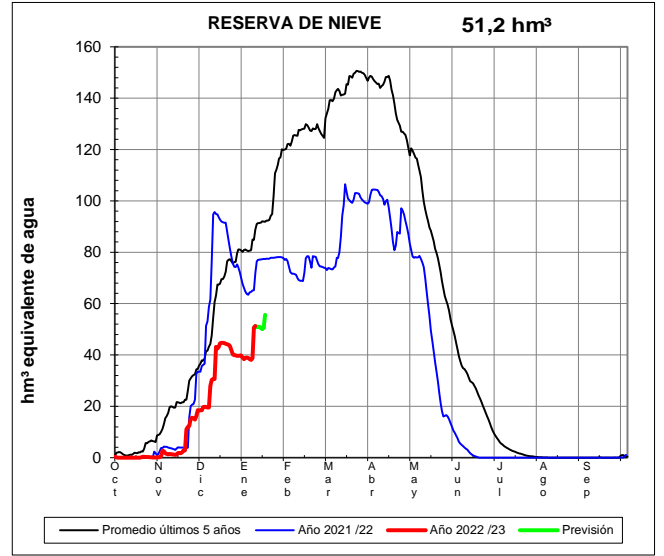
EVOLUCIÓN DE LA RESERVA DE NIEVE Y DE LAS APORTACIONES EN LAS SUBCUENCAS NIVALES DE LAS VERTIENTES CANTÁBRICA Y PIRENAICA DE LA DEMARCACIÓN HIDROGRÁFICA DEL EBRO

Fecha del informe: 09/01/2023

CINCA EN E. DE ESCALONA



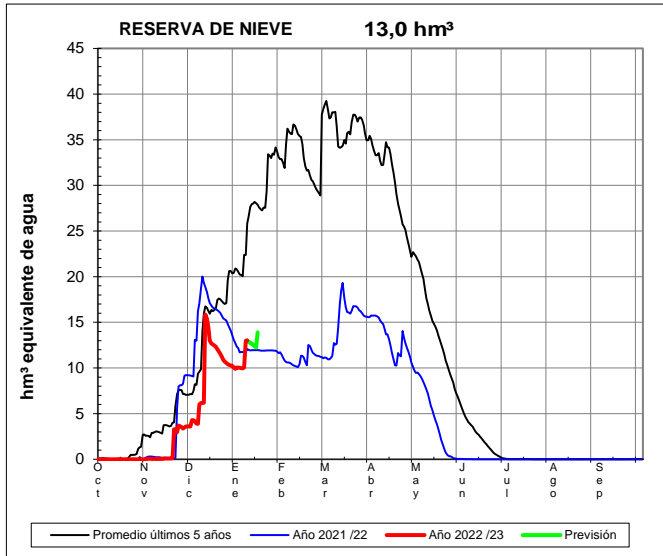
ÉSERA EN CAMPO



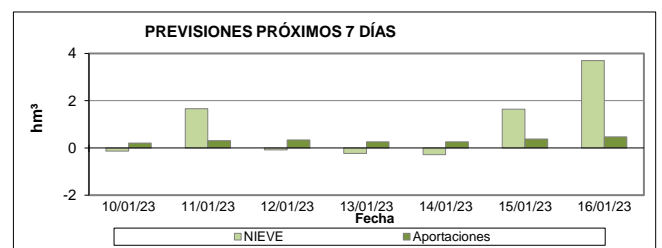
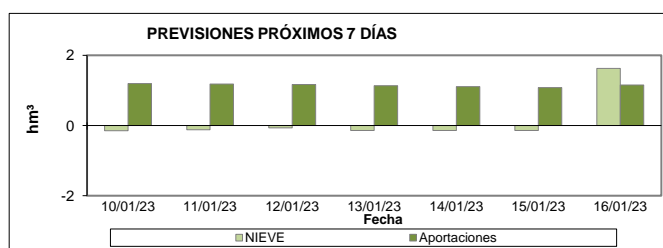
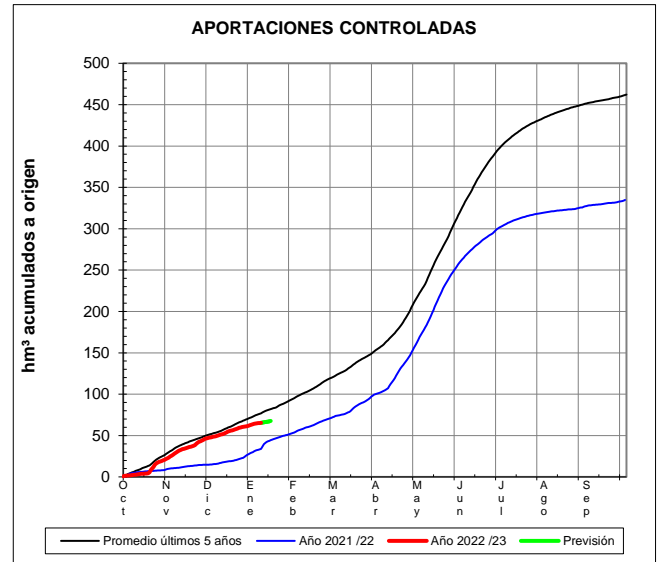
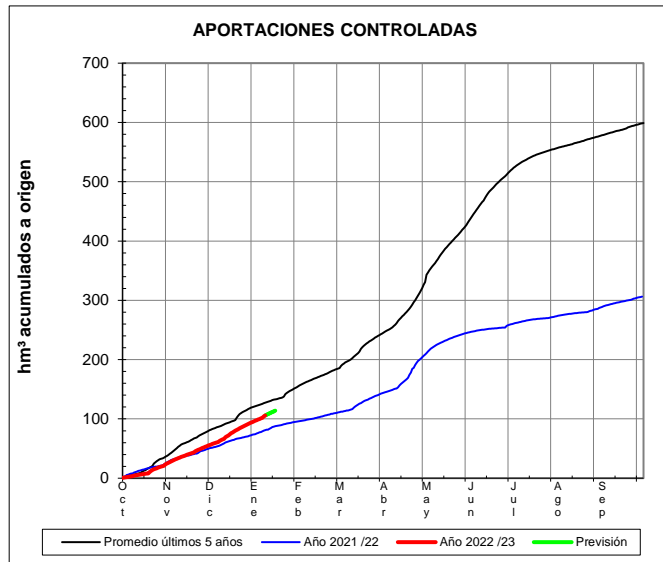
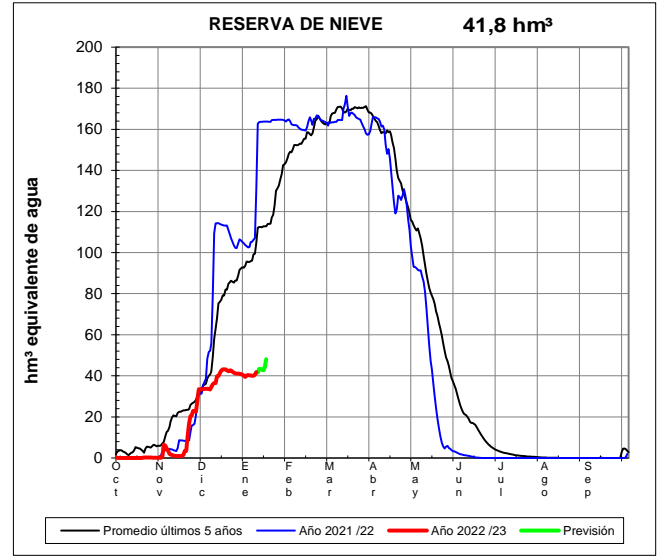
EVOLUCIÓN DE LA RESERVA DE NIEVE Y DE LAS APORTACIONES EN LAS SUBCUENCAS NIVALES DE LAS VERTIENTES CANTÁBRICA Y PIRENAICA DE LA DEMARCACIÓN HIDROGRÁFICA DEL EBRO

Fecha del informe: 09/01/2023

ÉSERA EN E. DE BARASONA



GARONA EN BOSSOST

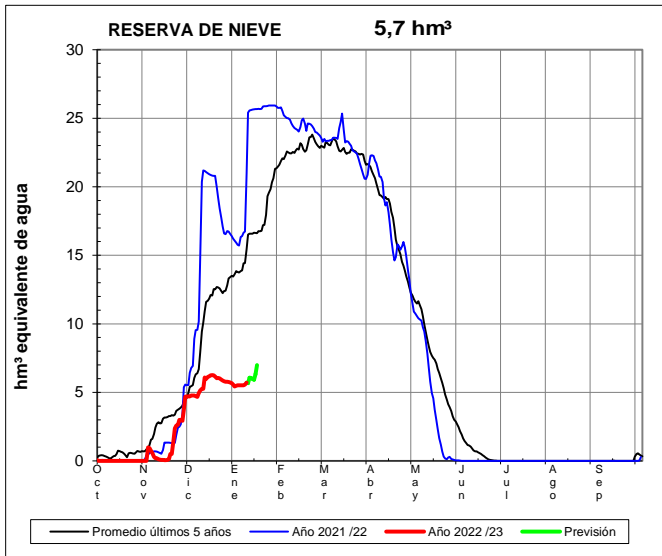




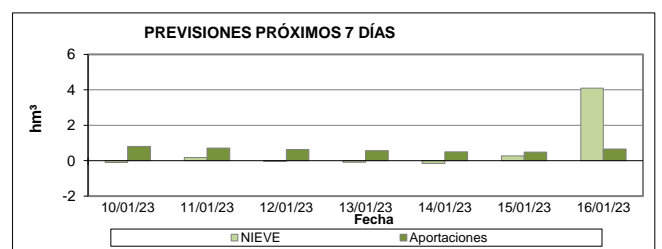
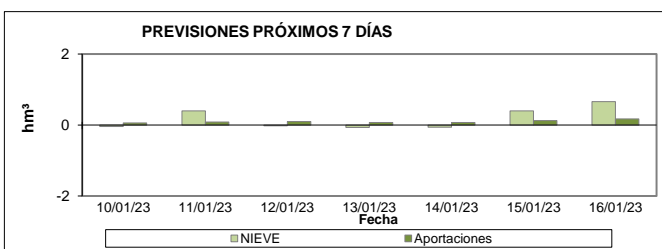
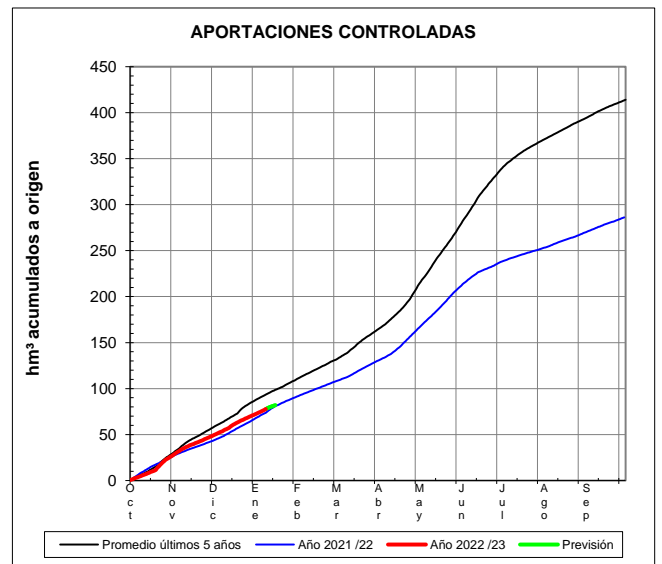
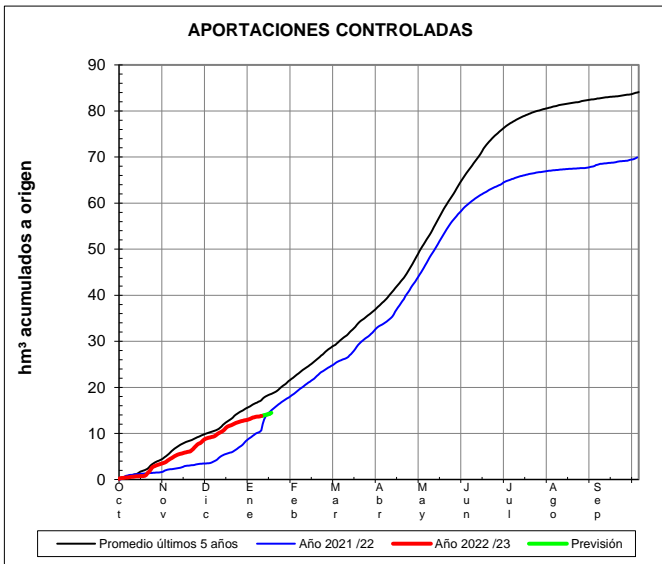
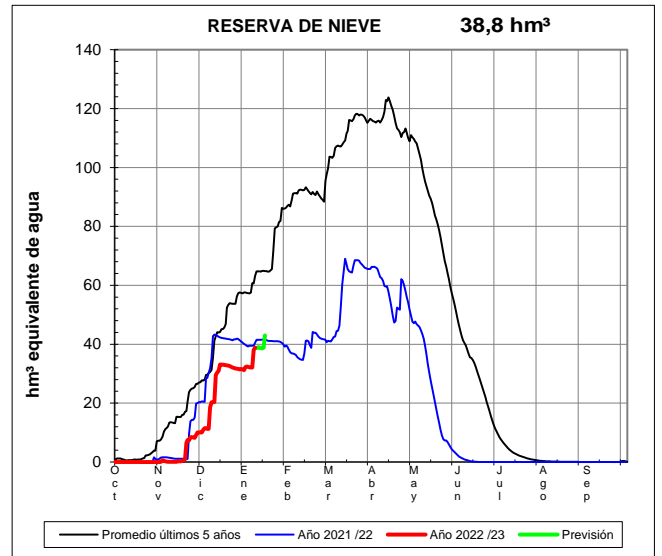
EVOLUCIÓN DE LA RESERVA DE NIEVE Y DE LAS APORTACIONES EN LAS SUBCUENCAS NIVALES DE LAS VERTIENTES CANTÁBRICA Y PIRENAICA DE LA DEMARCACIÓN HIDROGRÁFICA DEL EBRO

Fecha del informe: 09/01/2023

GARONA EN TORÁN



NOGUERA RIBAGORZANA EN PONT DE SUERT

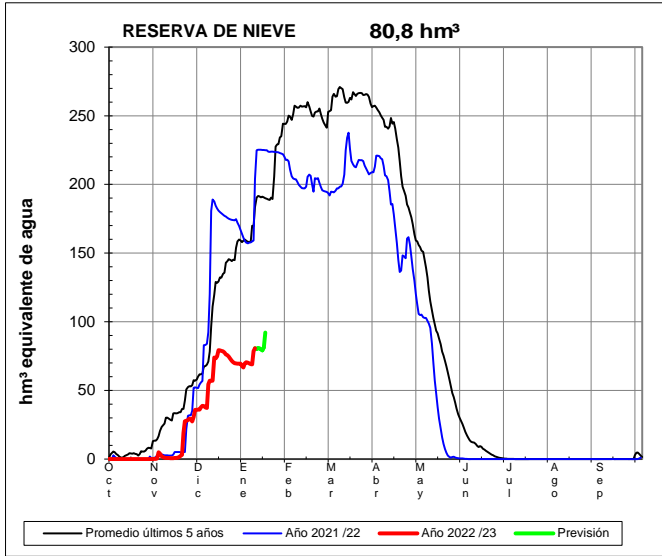




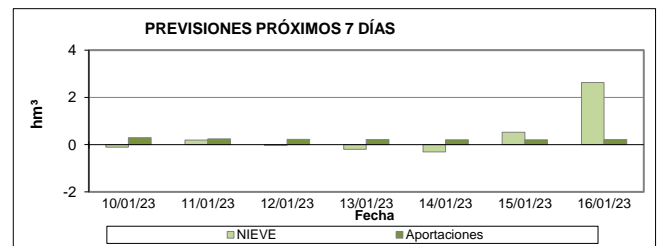
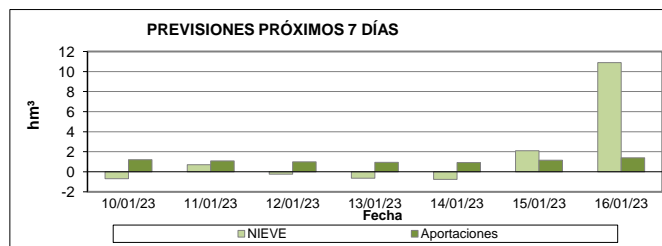
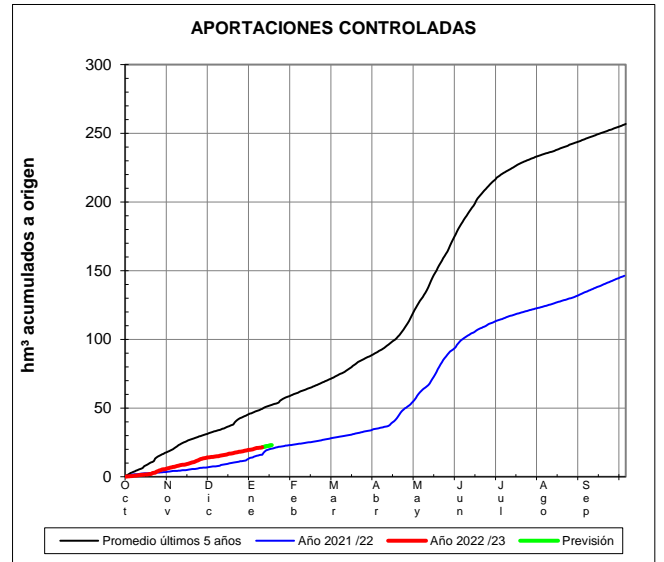
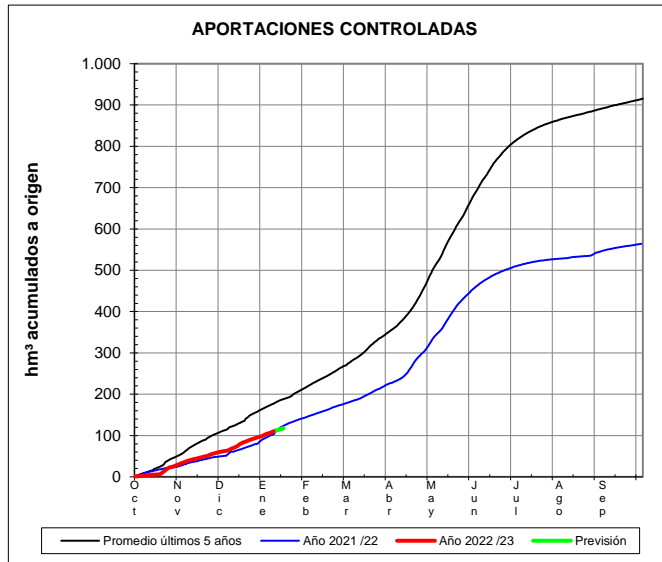
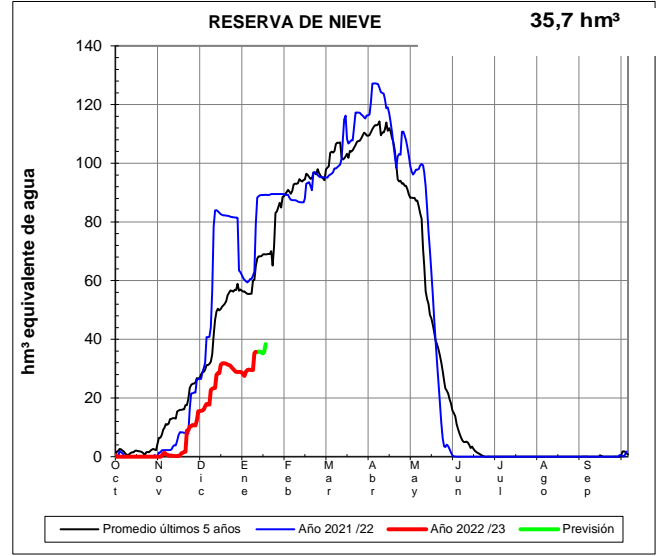
EVOLUCIÓN DE LA RESERVA DE NIEVE Y DE LAS APORTACIONES EN LAS SUBCUENCAS NIVALES DE LAS VERTIENTES CANTÁBRICA Y PIRENAICA DE LA DEMARCACIÓN HIDROGRÁFICA DEL EBRO

Fecha del informe: 09/01/2023

NOGUERA PALLARESA EN E. DE TALARN



VALIRA EN SEO D'URGEL



EVOLUCIÓN DE LA RESERVA DE NIEVE Y DE LAS APORTACIONES EN LAS SUBCUENCAS NIVALES DE LAS VERTIENTES CANTÁBRICA Y PIRENAICA DE LA DEMARCACIÓN HIDROGRÁFICA DEL EBRO

Fecha del informe: 09/01/2023

SEGRE EN SEO D'URGEL

