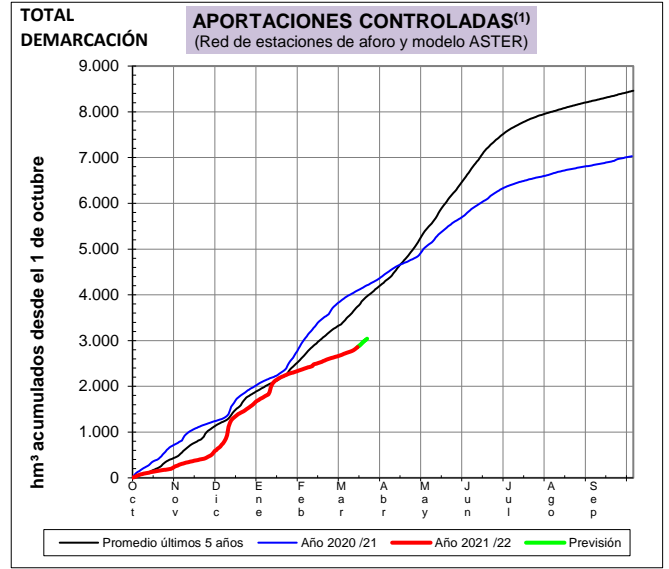
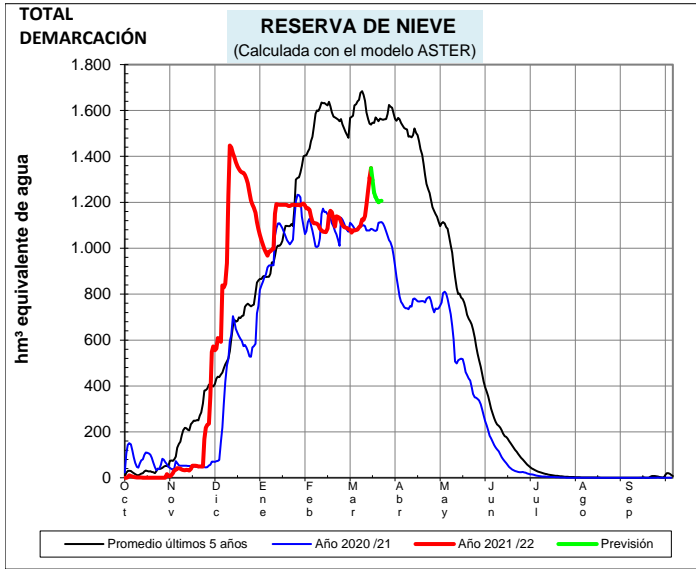




**EVOLUCIÓN DE LA RESERVA DE NIEVE Y DE LAS APORTACIONES EN LAS SUBCUENCAS NIVALES DE LAS VERTIENTES CANTÁBRICA Y PIRENAICA DE LA DEMARCACIÓN HIDROGRÁFICA DEL EBRO**

Fecha del informe: 14/03/2022

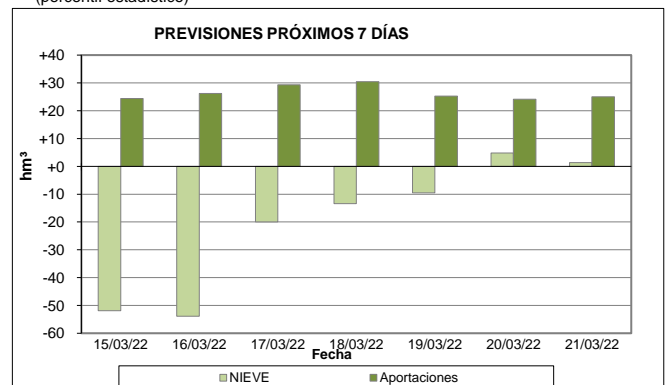
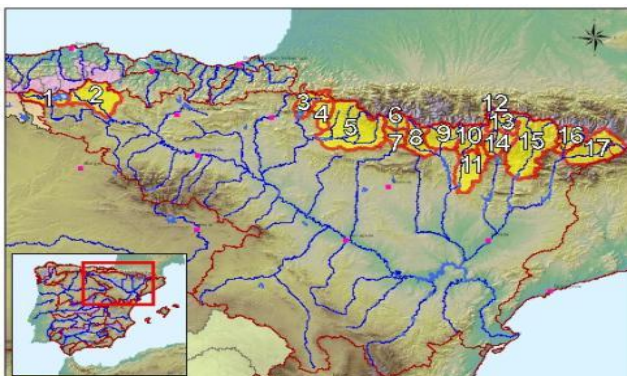


CUENCAS NIVALES		ESTADO A FECHA: 14/03/2022				<sup>(2)</sup> VARIACIONES PREVISTAS A 7 DÍAS	
		RESERVA DE NIEVE		APORTACIONES <sup>(1)</sup>		NIEVE	APORTACIÓN
Nº	Pto. de control	(hm³)	Comparativa <sup>(3)</sup>	(hm³)	Comparativa <sup>(3)</sup>	(hm³)	(hm³)
1	Embalse del Ebro	1,6	Muy baja	174,2	Normal	-1,4	+10,0
2	Nela en Trespaderne	1,8	Muy alta	452,7	Muy alta	-0,9	+8,3
3	Iratí en Itoiz	4,0	Alta	374,2	Alta	-2,7	+12,8
4	Salazar en Aspuz	3,1	Muy alta	132,9	Normal	-2,5	+9,9
5	Aragón en E. de Yesa	124,7	Normal	472,7	Baja	-27,4	+22,3
6	Gállego en E. de Búbal	128,5	Alta	101,4	Baja	-3,0	+7,6
7	Gállego en Sabiñánigo	28,9	Baja	141,6	Normal	-4,1	+5,9
8	Ara en Boltaña	62,9	Baja	100,6	Muy baja	-5,0	+7,3
9	Cinca en Escalona	141,1	Normal	178,5	Mínima 5 años	-20,9	+24,1
10	Ésera en Campo	106,5	Baja	63,0	Mínima 5 años	-3,6	+5,8
11	Ésera en Emb. Barasona	19,3	Normal	122,6	Mínima 5 años	-5,3	+11,1
12	Garona en Bossòst	176,3	Normal	78,7	Mínima 5 años	-12,2	+11,9
13	Garona en Torán	25,3	Muy alta	27,6	Normal	-3,7	+3,7
14	N. Ribagorzana Pont de Suert	69,0	Muy baja	115,7	Baja	-2,6	+6,5
15	Pallaresa en E. de Talárn	237,7	Normal	193,1	Mínima 5 años	-25,2	+21,0
16	Valira en Seo D'Urgel	116,2	Alta	30,5	Mínima 5 años	-10,0	+4,0
17	Segre en Seo D'Urgel	102,3	Alta	96,6	Muy baja	-11,7	+12,6
TOTALES	<b>Total cuenca del Ebro (Pirineo + C. Cantábrica):</b>	<b>1.147,4</b>	<b>Normal</b>	<b>2.750,3</b>	<b>Baja</b>	<b>-126,4</b>	<b>+169,1</b>
	<b>Total cuenca del Garona (hasta frontera Francia):</b>	<b>201,7</b>	<b>Alta</b>	<b>106,3</b>	<b>Baja</b>	<b>-15,9</b>	<b>+15,6</b>
	<b>Total Demarcación (Cuenca del Ebro + Garona):</b>	<b>1.349,1</b>	<b>Normal</b>	<b>2.856,6</b>	<b>Baja</b>	<b>-142,3</b>	<b>+184,7</b>
Agrupado por ríos	<b>Cabecera del Ebro y Nela (1+2):</b>	<b>3,4</b>	<b>Normal</b>	<b>626,8</b>	<b>Alta</b>	<b>-2,3</b>	<b>+18,2</b>
	<b>Aragón, Iratí y Salazar (3+4+5):</b>	<b>131,7</b>	<b>Alta</b>	<b>979,9</b>	<b>Normal</b>	<b>-32,6</b>	<b>+45,0</b>
	<b>Gállego (6+7)</b>	<b>157,4</b>	<b>Normal</b>	<b>243,0</b>	<b>Normal</b>	<b>-7,2</b>	<b>+13,5</b>
	<b>Ara, Cinca y Ésera (8+9+10+11):</b>	<b>329,8</b>	<b>Baja</b>	<b>464,6</b>	<b>Muy baja</b>	<b>-34,8</b>	<b>+48,3</b>
	<b>Garona hasta frontera con Francia (12+13):</b>	<b>201,7</b>	<b>Alta</b>	<b>106,3</b>	<b>Baja</b>	<b>-15,9</b>	<b>+15,6</b>
	<b>N. Ribagorzana hasta Pont de Suert (14):</b>	<b>69,0</b>	<b>Muy baja</b>	<b>115,7</b>	<b>Baja</b>	<b>-2,6</b>	<b>+6,5</b>
	<b>N. Pallaresa hasta E. de Talárn (15):</b>	<b>237,7</b>	<b>Normal</b>	<b>193,1</b>	<b>Mínima 5 años</b>	<b>-25,2</b>	<b>+21,0</b>
	<b>Segre aguas abajo de Seo D'Urgel (16+17):</b>	<b>218,5</b>	<b>Alta</b>	<b>127,0</b>	<b>Muy baja</b>	<b>-21,7</b>	<b>+16,6</b>

(1) Las Aportaciones son el volumen total de agua que ha llegado a los embalses o puntos de cierre de las cuencas nivales desde el inicio del año hidrológico (1 de octubre)

(2) Obtenida a partir de las previsiones HRES.IFS (ECMWF)

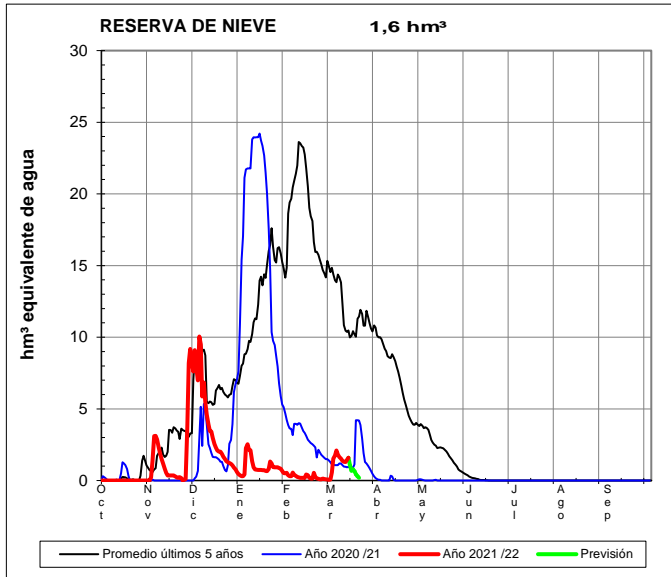
(3) Valoración del dato actual respecto de las mismas fechas de los 5 años anteriores (percentil estadístico)



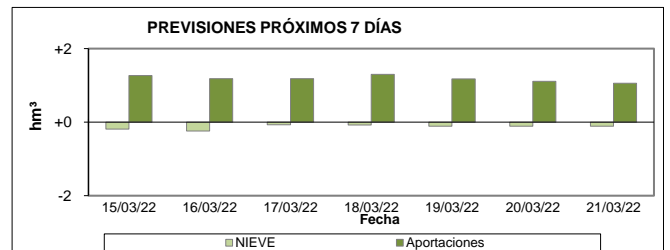
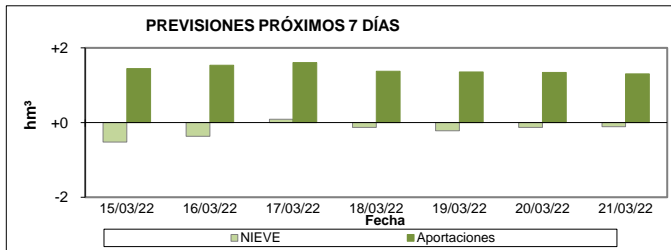
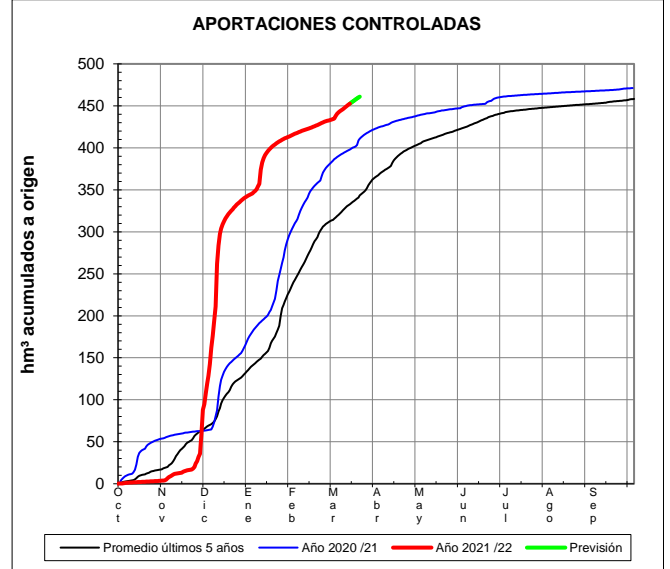
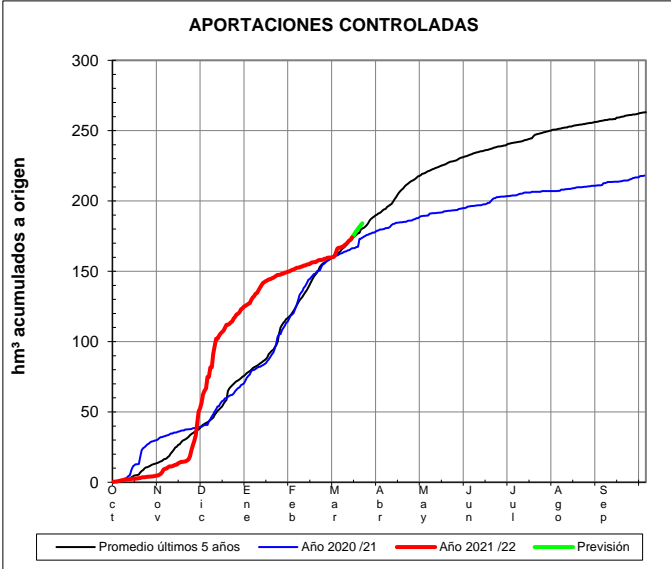
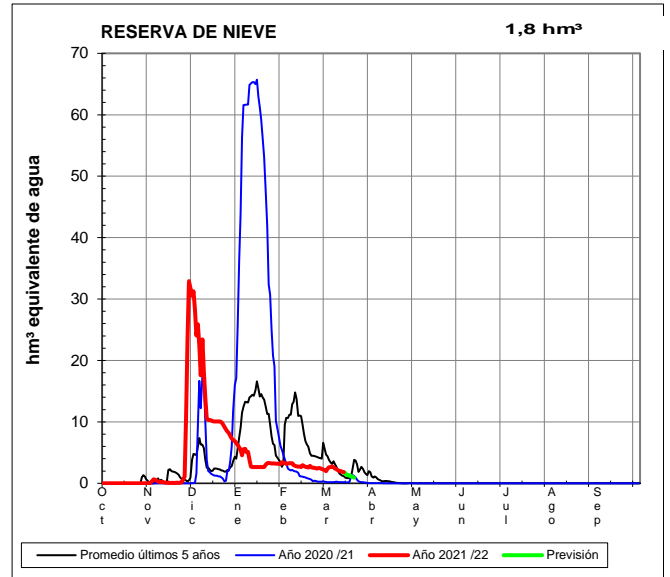
**EVOLUCIÓN DE LA RESERVA DE NIEVE Y DE LAS APORTACIONES EN LAS SUBCUENCAS NIVALES DE LAS VERTIENTES CANTÁBRICA Y PIRENAICA DE LA DEMARCACIÓN HIDROGRÁFICA DEL EBRO**

Fecha del informe: 14/03/2022

**EBRO EN E. DEL EBRO**



**NELA EN TRASPADERNE**





GOBIERNO DE ESPAÑA

VICEPRESIDENCIA CUARTA DEL GOBIERNO MINISTERIO PARA LA TRANSICIÓN ECOLÓGICA Y EL RETO DEMOGRÁFICO



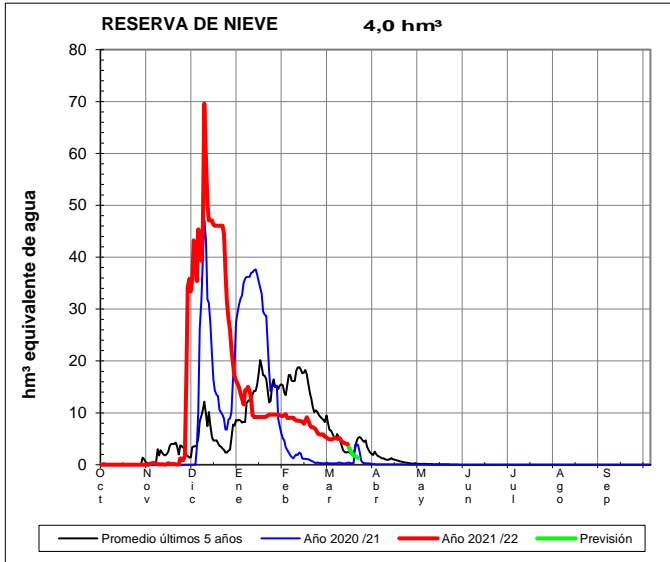
Programa ERHIN



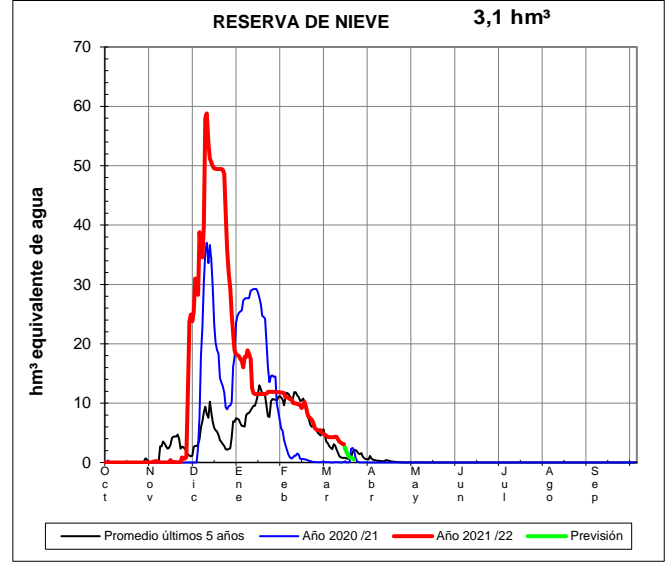
# EVOLUCIÓN DE LA RESERVA DE NIEVE Y DE LAS APORTACIONES EN LAS SUBCUENCAS NIVALES DE LAS VERTIENTES CANTÁBRICA Y PIRENAICA DE LA DEMARCACIÓN HIDROGRÁFICA DEL EBRO

Fecha del informe: 14/03/2022

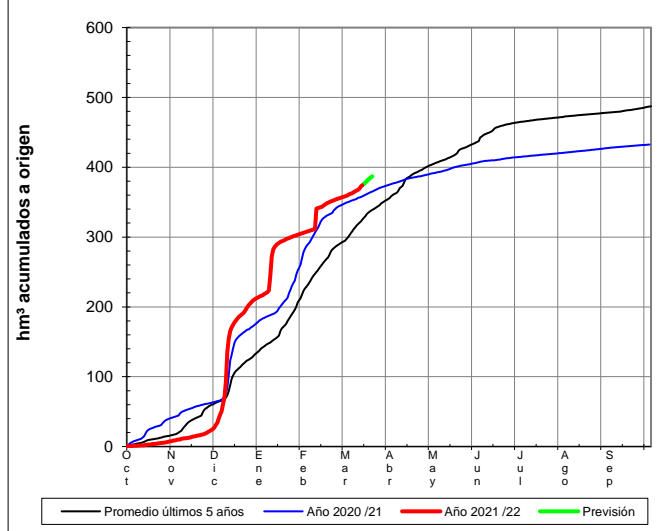
## IRATI EN ITOIZ



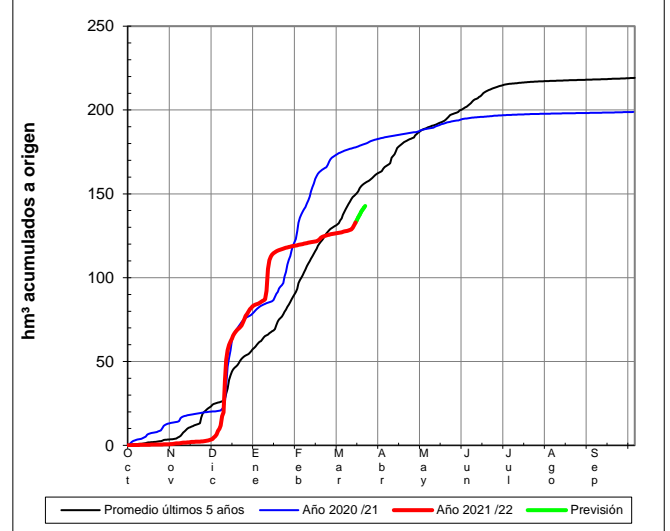
## SALAZAR EN ASPURZ



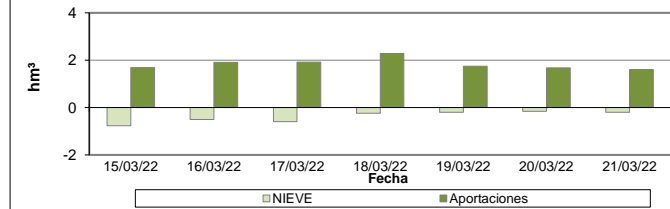
## APORTACIONES CONTROLADAS



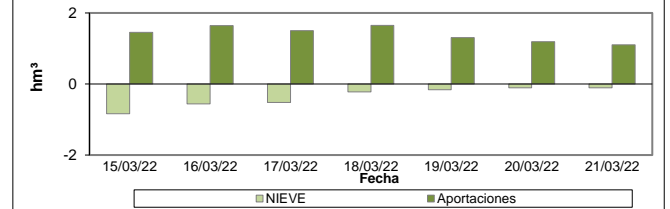
## APORTACIONES CONTROLADAS



## PREVISIONES PRÓXIMOS 7 DÍAS



## PREVISIONES PRÓXIMOS 7 DÍAS

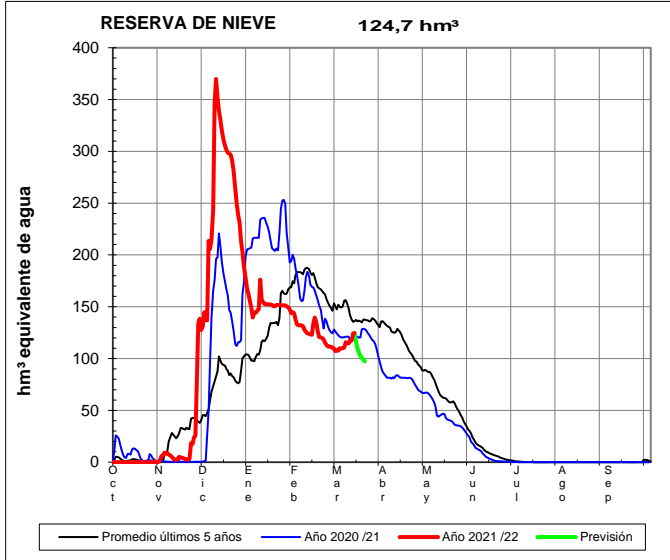




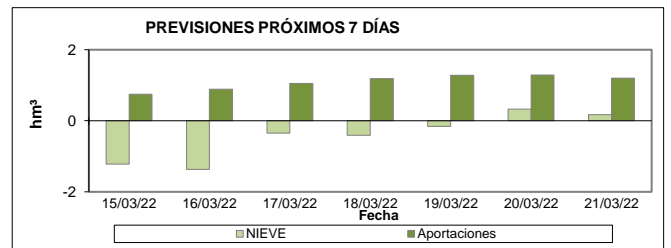
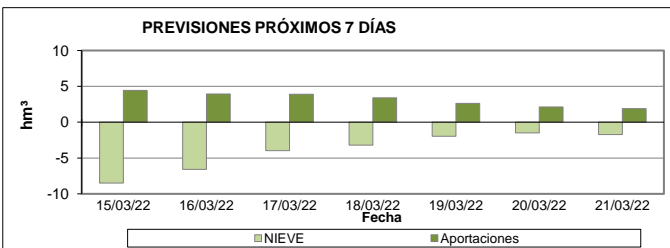
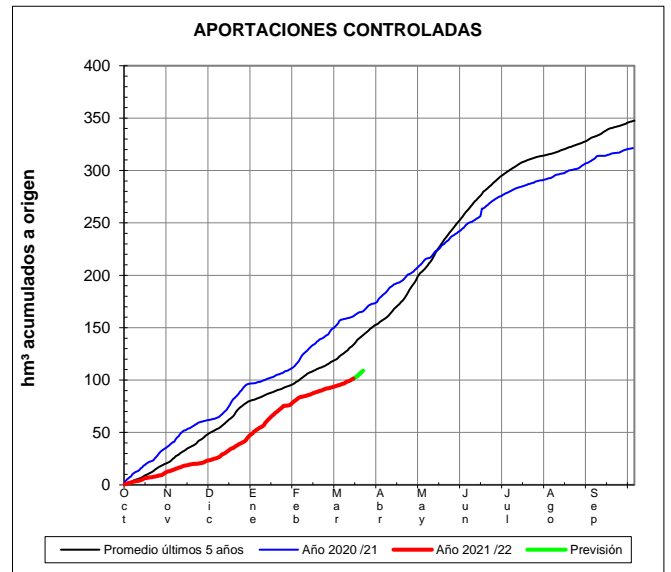
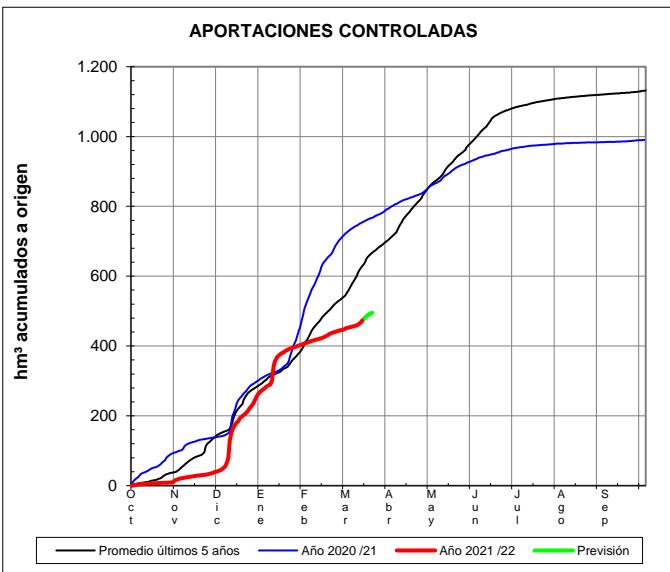
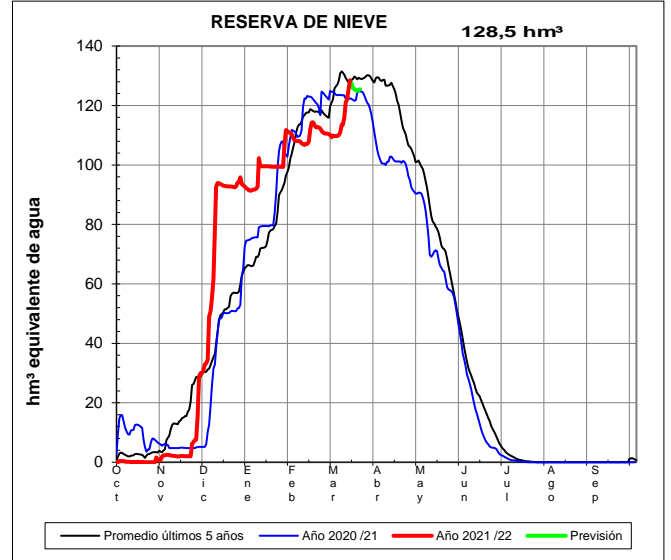
**EVOLUCIÓN DE LA RESERVA DE NIEVE Y DE LAS APORTACIONES EN LAS SUBCUENCAS NIVALES DE LAS VERTIENTES CANTÁBRICA Y PIRENAICA DE LA DEMARCACIÓN HIDROGRÁFICA DEL EBRO**

Fecha del informe: 14/03/2022

**ARAGÓN EN E. DE YESA**



**GÁLLEGO EN E. DE BÚBAL**

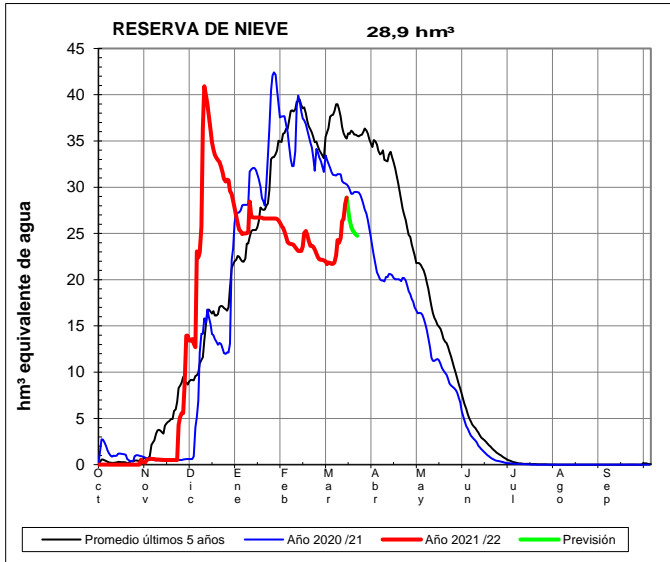




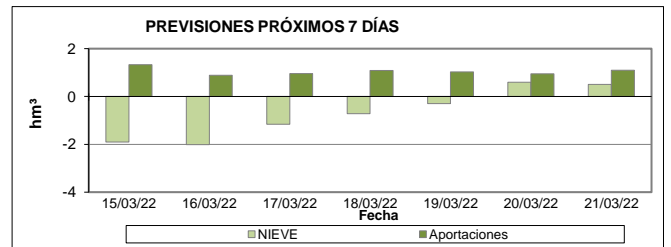
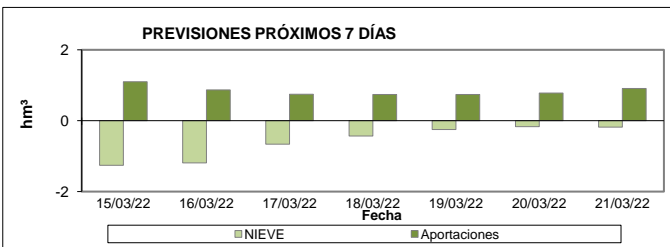
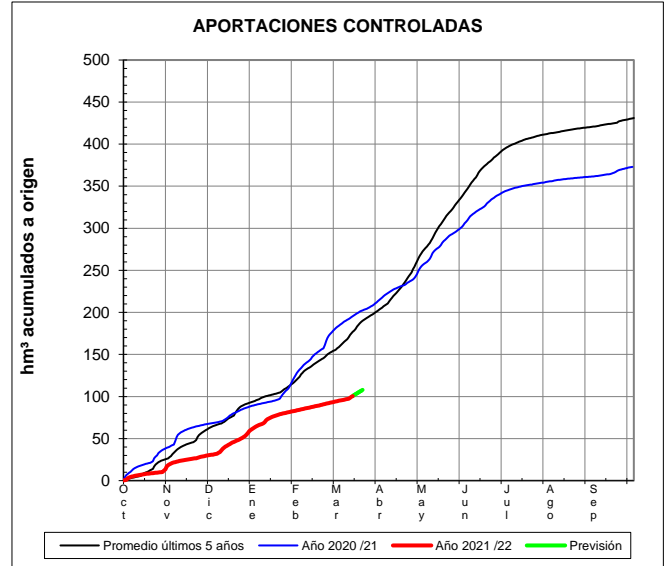
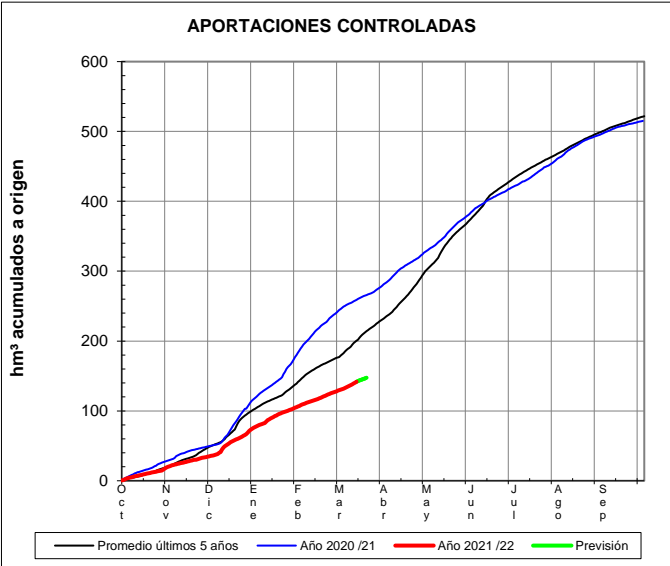
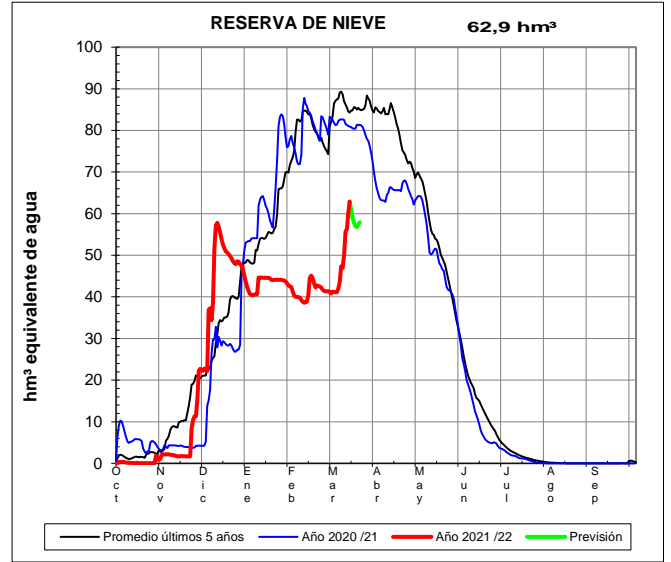
**EVOLUCIÓN DE LA RESERVA DE NIEVE Y DE LAS APORTACIONES EN LAS SUBCUENCAS NIVALES DE LAS VERTIENTES CANTÁBRICA Y PIRENAICA DE LA DEMARCACIÓN HIDROGRÁFICA DEL EBRO**

Fecha del informe: 14/03/2022

**GÁLLEGO EN SABIÑÁNIGO**



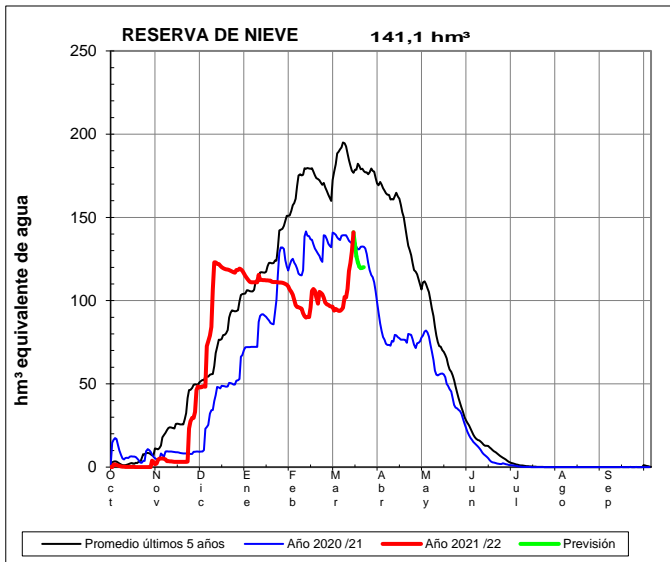
**ARA EN BOLTAÑA**



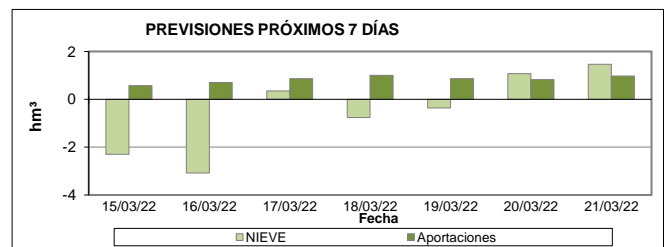
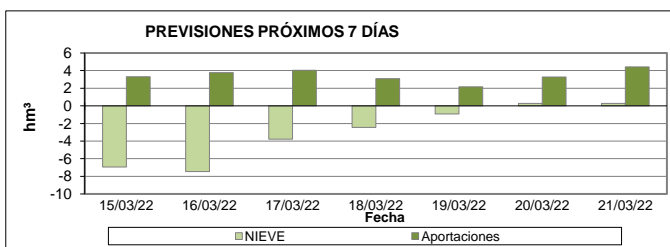
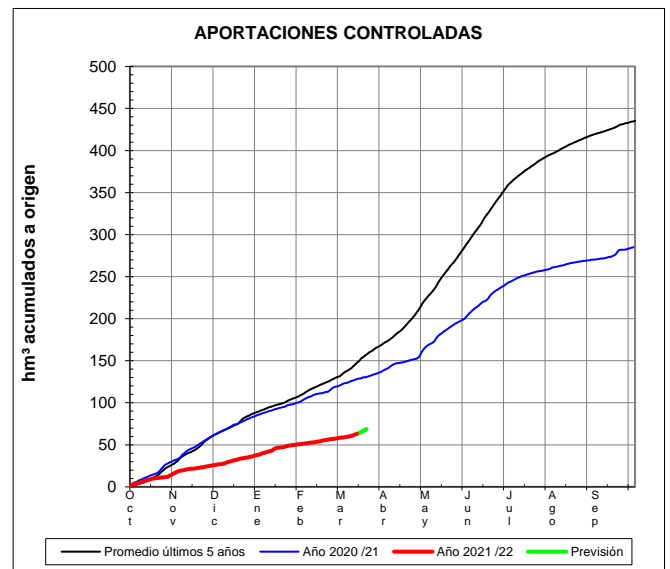
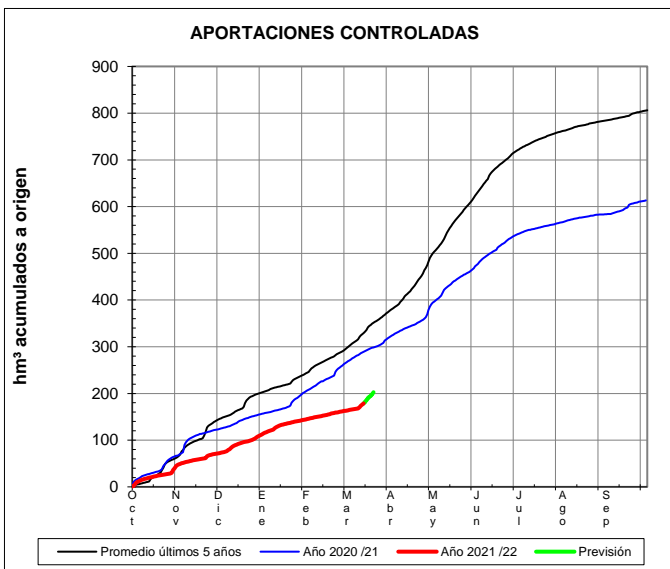
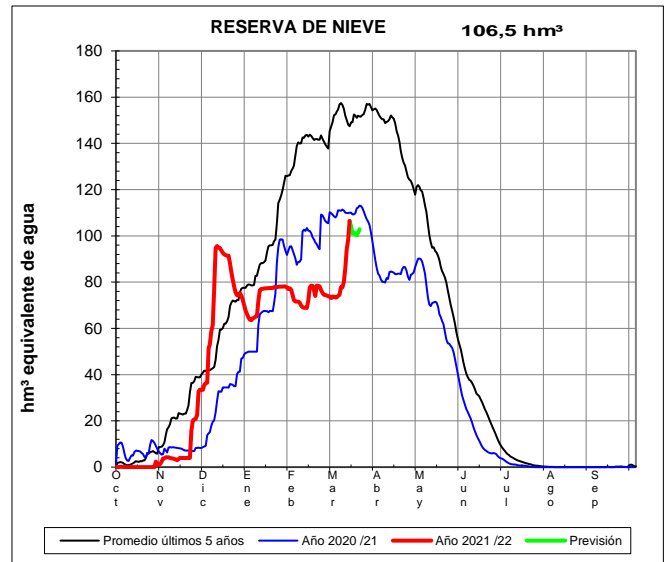
**EVOLUCIÓN DE LA RESERVA DE NIEVE Y DE LAS APORTACIONES EN LAS SUBCUENCAS NIVALES DE LAS VERTIENTES CANTÁBRICA Y PIRENAICA DE LA DEMARCACIÓN HIDROGRÁFICA DEL EBRO**

Fecha del informe: 14/03/2022

**CINCA EN E. DE ESCALONA**



**ÉSERA EN CAMPO**

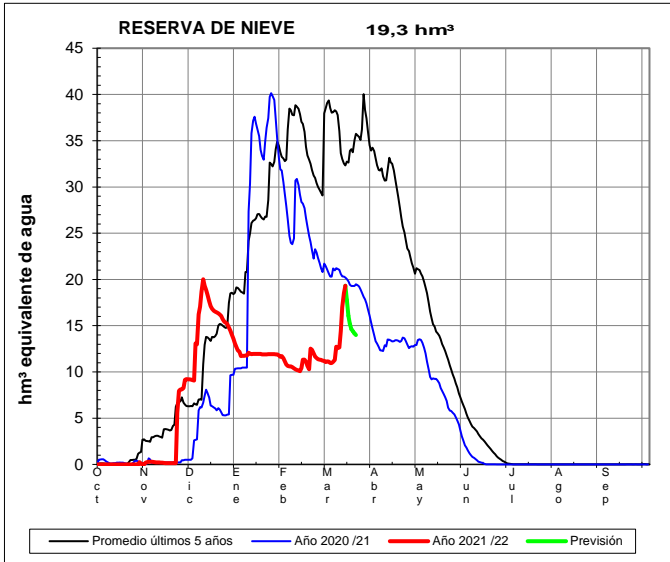




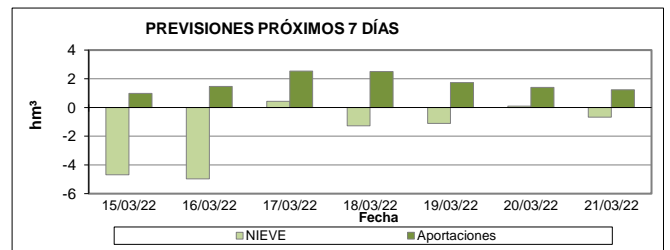
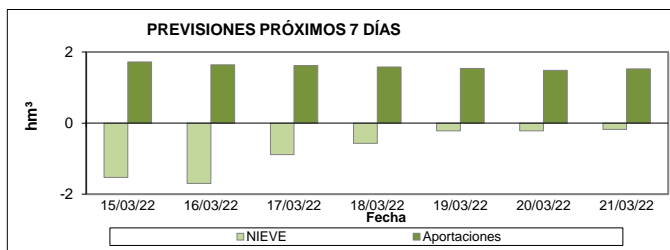
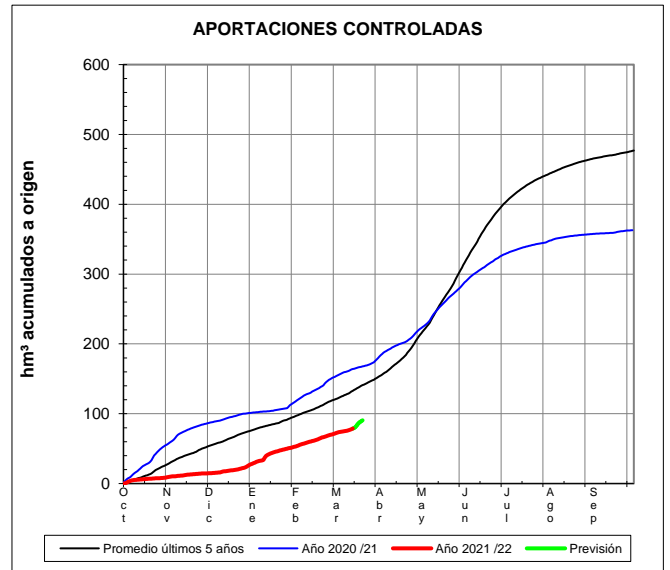
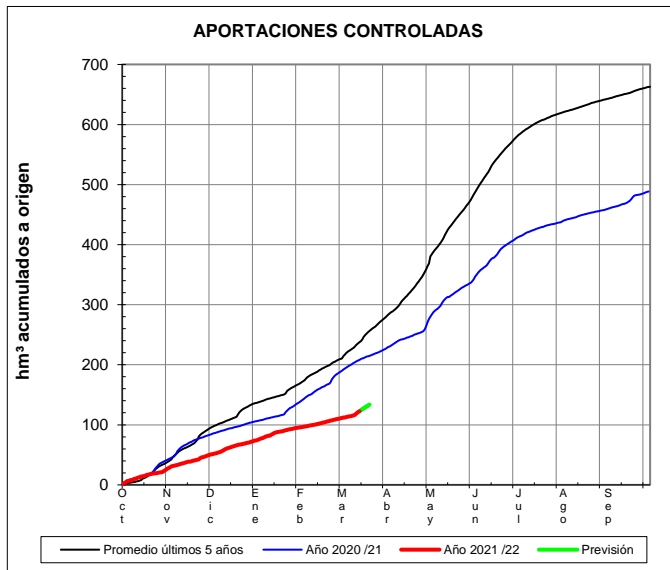
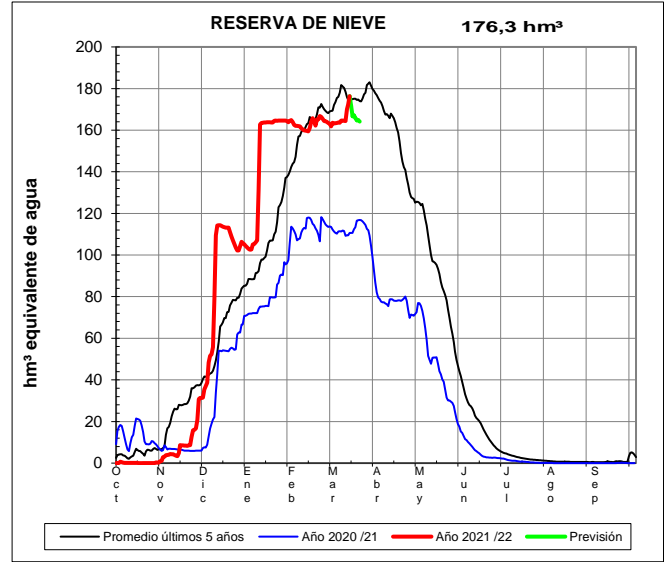
**EVOLUCIÓN DE LA RESERVA DE NIEVE Y DE LAS APORTACIONES EN LAS SUBCUENCAS NIVALES DE LAS VERTIENTES CANTÁBRICA Y PIRENAICA DE LA DEMARCACIÓN HIDROGRÁFICA DEL EBRO**

Fecha del informe: 14/03/2022

**ÉSERA EN E. DE BARASONA**



**GARONA EN BOSSOST**





GOBIERNO DE ESPAÑA

VICEPRESIDENCIA CUARTA DEL GOBIERNO  
MINISTERIO PARA LA TRANSICIÓN ECOLÓGICA Y EL RETO DEMOGRÁFICO



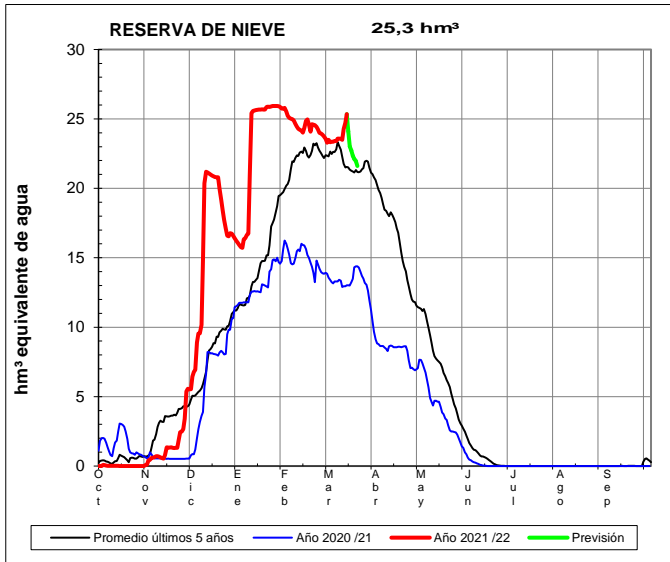
Programa ERHIN



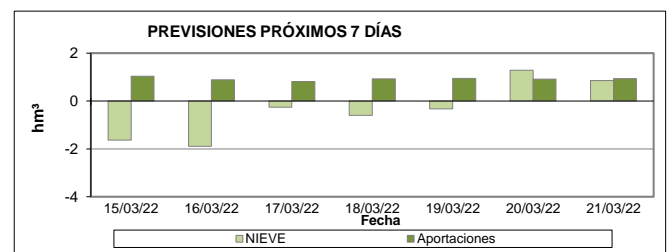
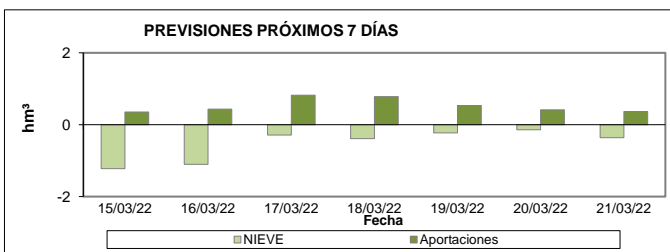
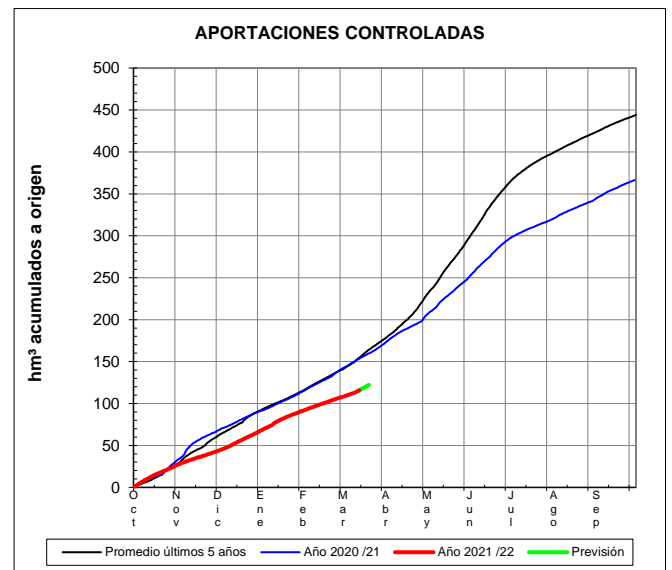
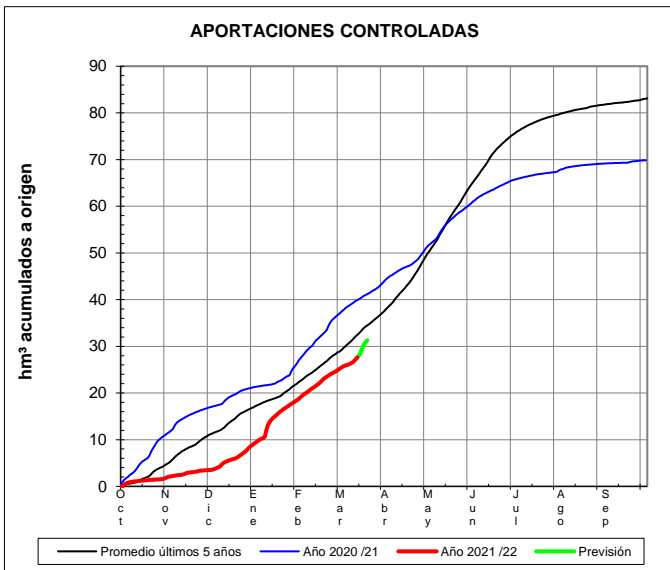
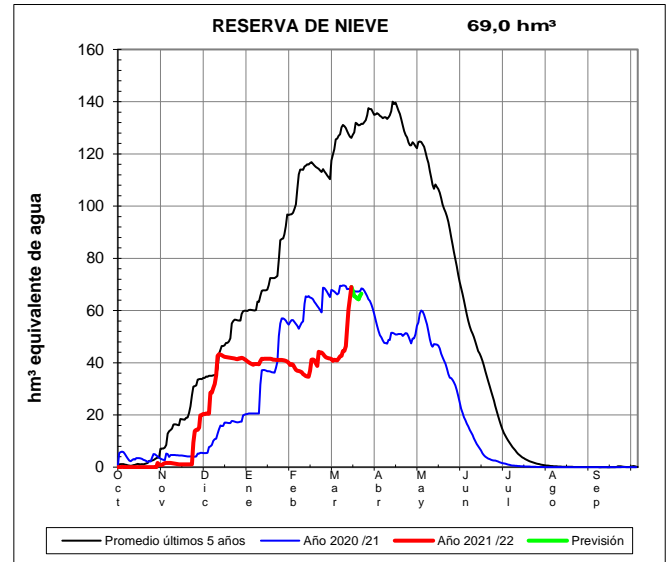
# EVOLUCIÓN DE LA RESERVA DE NIEVE Y DE LAS APORTACIONES EN LAS SUBCUENCAS NIVALES DE LAS VERTIENTES CANTÁBRICA Y PIRENAICA DE LA DEMARCACIÓN HIDROGRÁFICA DEL EBRO

Fecha del informe: 14/03/2022

## GARONA EN TORÁN



## NOGUERA RIBAGORZANA EN PONT DE SUERT



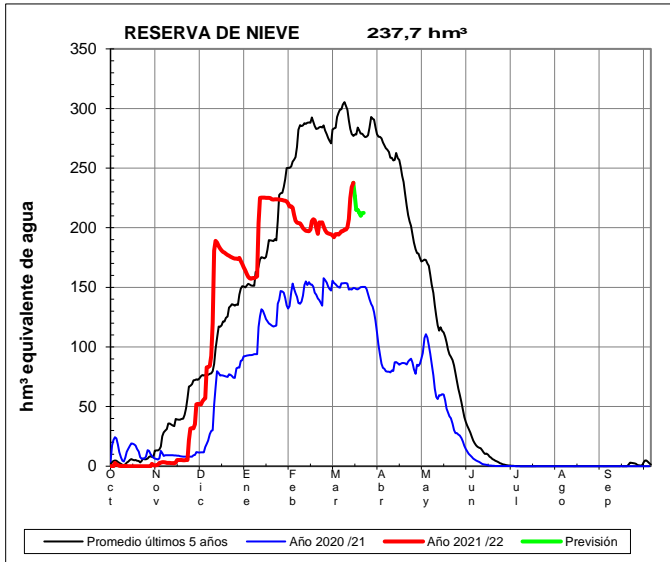




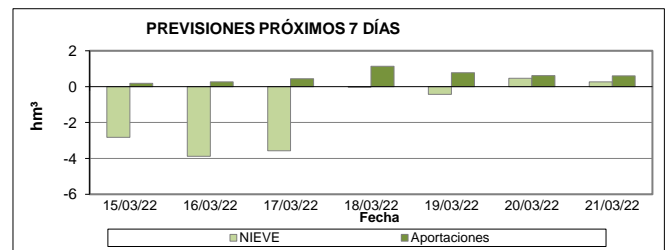
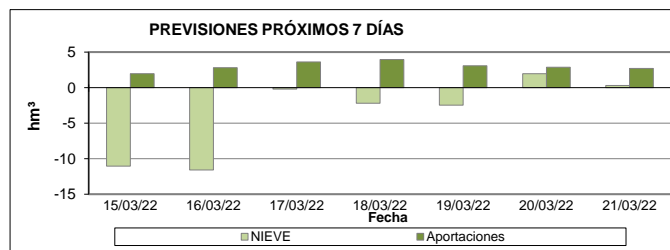
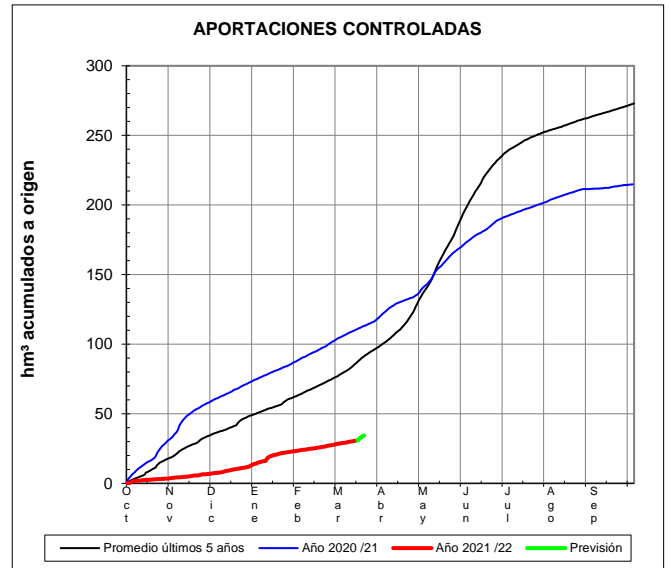
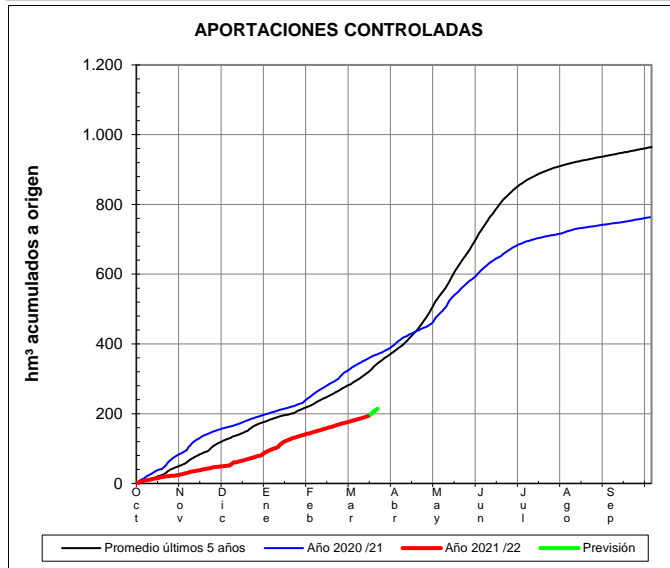
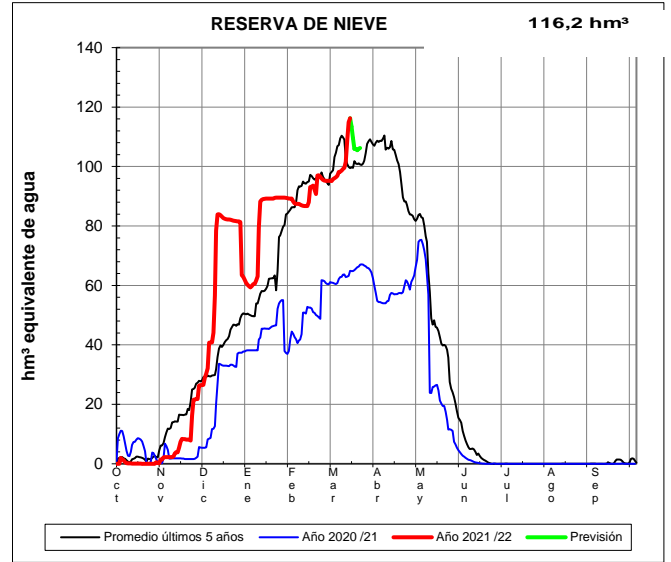
EVOLUCIÓN DE LA RESERVA DE NIEVE Y DE LAS APORTACIONES EN LAS SUBCUENCAS NIVALES DE LAS VERTIENTES CANTÁBRICA Y PIRENAICA DE LA DEMARCACIÓN HIDROGRÁFICA DEL EBRO

Fecha del informe: 14/03/2022

NOGUERA PALLAROSA EN E. DE TALARN



VALIRA EN SEO D'URGEL





GOBIERNO DE ESPAÑA

VICEPRESIDENCIA CUARTA DEL GOBIERNO  
MINISTERIO PARA LA TRANSICIÓN ECOLÓGICA Y EL RETO DEMOGRÁFICO



Programa ERHIN



# EVOLUCIÓN DE LA RESERVA DE NIEVE Y DE LAS APORTACIONES EN LAS SUBCUENCAS NIVALES DE LAS VERTIENTES CANTÁBRICA Y PIRENAICA DE LA DEMARCACIÓN HIDROGRÁFICA DEL EBRO

Fecha del informe: 14/03/2022

## SEGRE EN SEO D'URGEL

