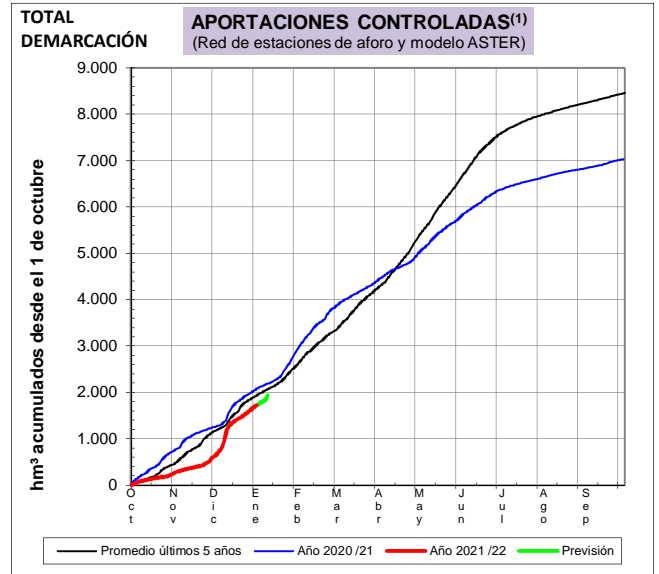
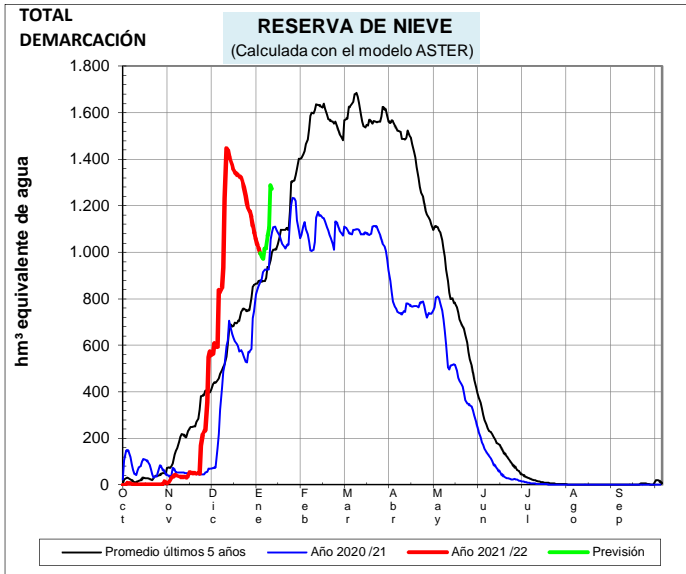




EVOLUCIÓN DE LA RESERVA DE NIEVE Y DE LAS APORTACIONES EN LAS SUBCUENCAS NIVALES DE LAS VERTIENTES CANTÁBRICA Y PIRENAICA DE LA DEMARCACIÓN HIDROGRÁFICA DEL EBRO

Fecha del informe: 03/01/2022

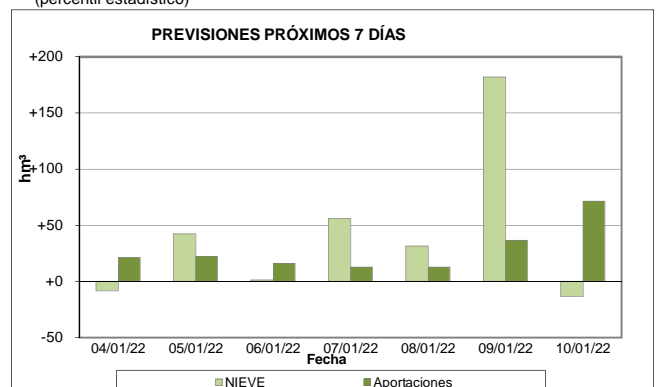


| CUENCAS NIVALES | | | ESTADO A FECHA: 03/01/2022 | | | | ⁽²⁾ VARIACIONES PREVISTAS A 7 DÍAS | | |
|---|---|---|----------------------------|----------------------------|-----------------------------|----------------------------|---|------------|--------|
| | | | RESERVA DE NIEVE | | APORTACIONES ⁽¹⁾ | | NIEVE | APORTACIÓN | |
| Nº | | Pto. de control | (hm³) | Comparativa ⁽³⁾ | (hm³) | Comparativa ⁽³⁾ | (hm³) | (hm³) | |
| 1 | Cantábrica | Embalse del Ebro | 0,3 | Muy baja | 127,4 | Alta | +1,3 | +6,9 | |
| 2 | | Nela en Trespaderne | 5,5 | Alta | 344,9 | Máxima 5 años | -4,0 | +15,5 | |
| 3 | PIRENEO | Irati en Itoiz | 12,8 | Alta | 216,0 | Alta | -3,8 | +34,9 | |
| 4 | | Salazar en Aspuz | 17,1 | Alta | 84,6 | Alta | -4,4 | +15,5 | |
| 5 | | Aragón en E. de Yesa | 148,9 | Alta | 276,5 | Normal | +5,1 | +47,4 | |
| 6 | | Gállego en E. de Búbal | 91,3 | Alta | 51,7 | Baja | +24,8 | +3,5 | |
| 7 | | Gállego en Sabiñánigo | 25,2 | Baja | 77,9 | Normal | +4,7 | +5,9 | |
| 8 | | Ara en Boltaña | 40,7 | Baja | 63,5 | Baja | +14,1 | +10,3 | |
| 9 | | Cinca en Escalona | 111,3 | Alta | 115,8 | Baja | +21,6 | +11,4 | |
| 10 | | Èsera en Campo | 63,7 | Normal | 38,9 | Mínima 5 años | +24,4 | +4,3 | |
| 11 | | Èsera en Emb. Barasona | 12,2 | Baja | 75,3 | Baja | +2,1 | +6,1 | |
| 12 | | Garona en Bossòst | 102,5 | Normal | 30,0 | Mínima 5 años | +41,0 | +4,5 | |
| 13 | | Garona en Torán | 15,8 | Alta | 9,5 | Baja | +9,2 | +1,7 | |
| 14 | | N. Ribagorzana Pont de Suert | 39,5 | Baja | 69,0 | Baja | +22,1 | +4,9 | |
| 15 | | Pallaresa en E. de Talárn | 157,7 | Normal | 94,2 | Baja | +83,4 | +13,5 | |
| 16 | | Valira en Seo D'Urgel | 59,4 | Alta | 14,6 | Muy baja | +25,3 | +2,9 | |
| 17 | | Segre en Seo D'Urgel | 78,1 | Máxima 5 años | 48,7 | Baja | +24,5 | +4,8 | |
| TOTALES | | Total cuenca del Ebro (Pirineo + C. Cantábrica): | | 863,5 | Normal | 1.698,9 | Normal | +241,2 | +187,9 |
| | | Total cuenca del Garona (hasta frontera Francia): | | 118,3 | Alta | 39,5 | Muy baja | +50,2 | +6,2 |
| | Total Demarcación (Cuenca del Ebro + Garona): | | 981,8 | Normal | 1.738,4 | Baja | +291,5 | +194,1 | |
| Agrupado por ríos | Cabecera del Ebro y Nela (1+2): | | 5,8 | Normal | 472,3 | Muy alta | -2,7 | +22,4 | |
| | Aragón, Irati y Salazar (3+4+5): | | 178,8 | Alta | 577,1 | Alta | -3,1 | +97,9 | |
| | Gállego (6+7) | | 116,5 | Normal | 129,6 | Normal | +29,4 | +9,4 | |
| | Ara, Cinca y Èsera (8+9+10+11): | | 227,9 | Normal | 293,5 | Muy baja | +62,3 | +32,1 | |
| | Garona hasta frontera con Francia (12+13): | | 118,3 | Alta | 39,5 | Muy baja | +50,2 | +6,2 | |
| | N. Ribagorzana hasta Pont de Suert (14): | | 39,5 | Baja | 69,0 | Baja | +22,1 | +4,9 | |
| | N. Pallaresa hasta E. de Talárn (15): | | 157,7 | Normal | 94,2 | Baja | +83,4 | +13,5 | |
| Segre aguas abajo de Seo D'Urgel (16+17): | | 137,4 | Muy alta | 63,3 | Muy baja | +49,9 | +7,7 | | |

(1) Las Aportaciones son el volumen total de agua que ha llegado a los embalses o puntos de cierre de las cuencas nivales desde el inicio del año hidrológico (1 de octubre)

(2) Obtenida a partir de las previsiones HRES.IFS (ECMWF)

(3) Valoración del dato actual respecto de las mismas fechas de los 5 años anteriores (percentil estadístico)

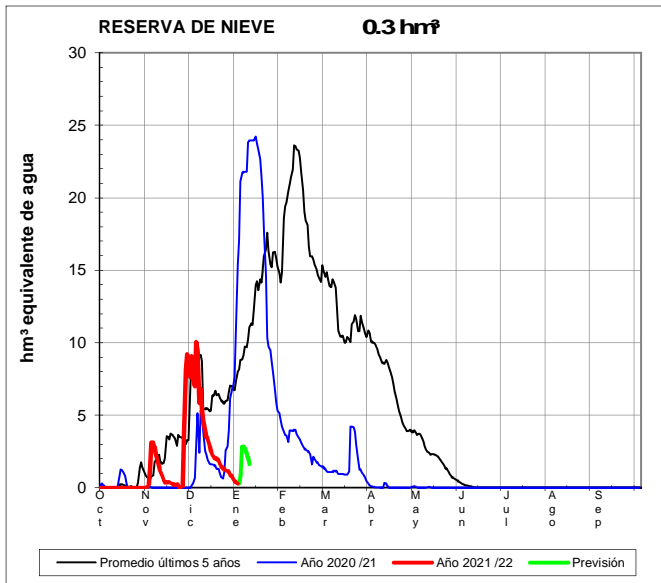




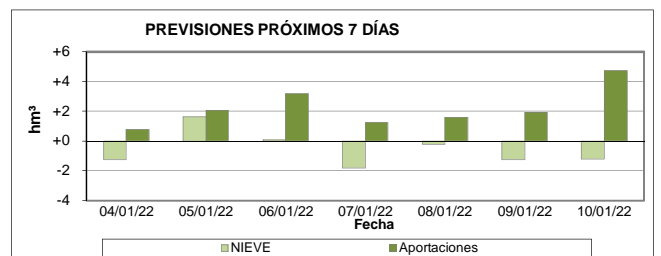
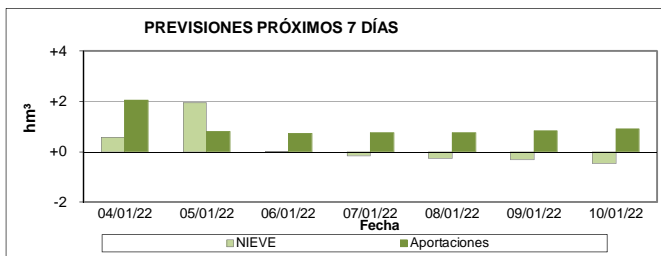
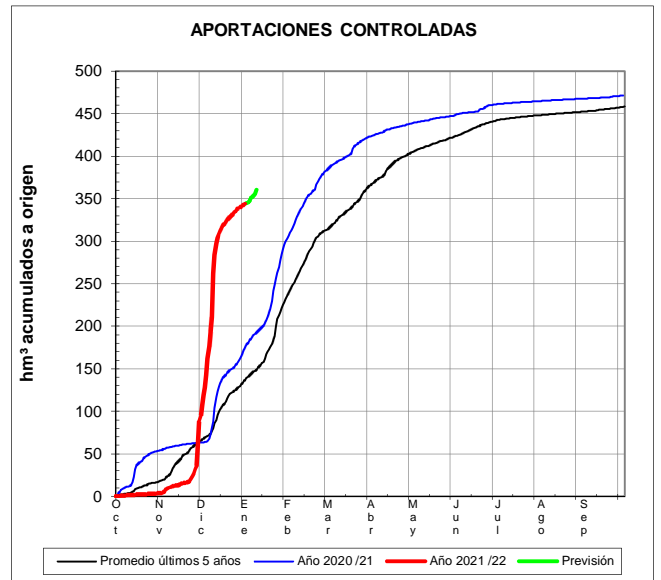
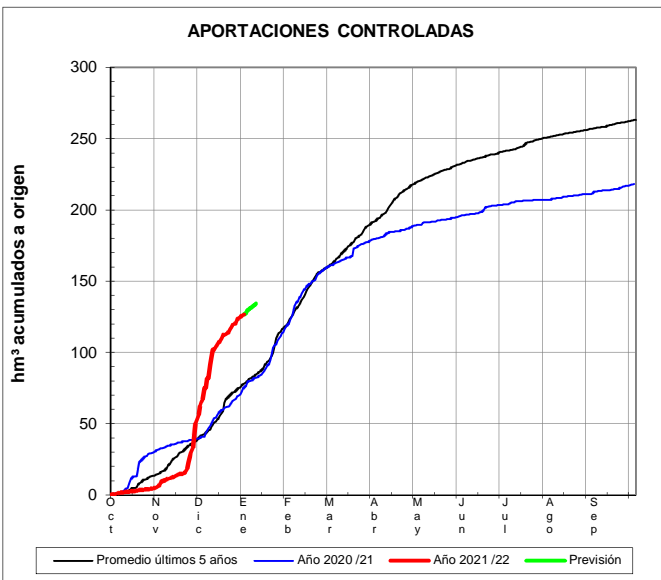
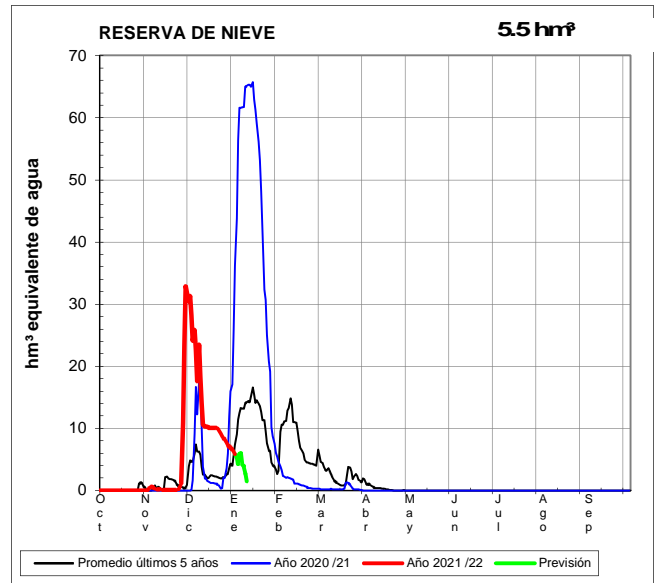
EVOLUCIÓN DE LA RESERVA DE NIEVE Y DE LAS APORTACIONES EN LAS SUBCUENCAS NIVALES DE LAS VERTIENTES CANTÁBRICA Y PIRENAICA DE LA DEMARCACIÓN HIDROGRÁFICA DEL EBRO

Fecha del informe: 03/01/2022

EBRO EN E. DEL EBRO



NELA EN TRASPADERNE

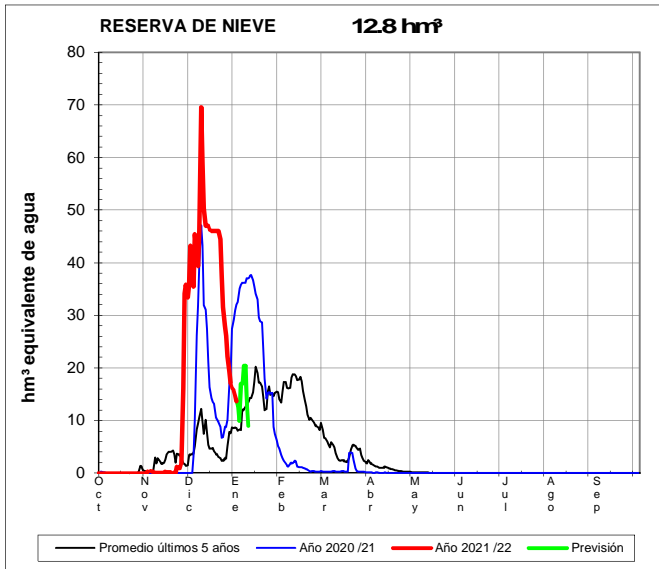




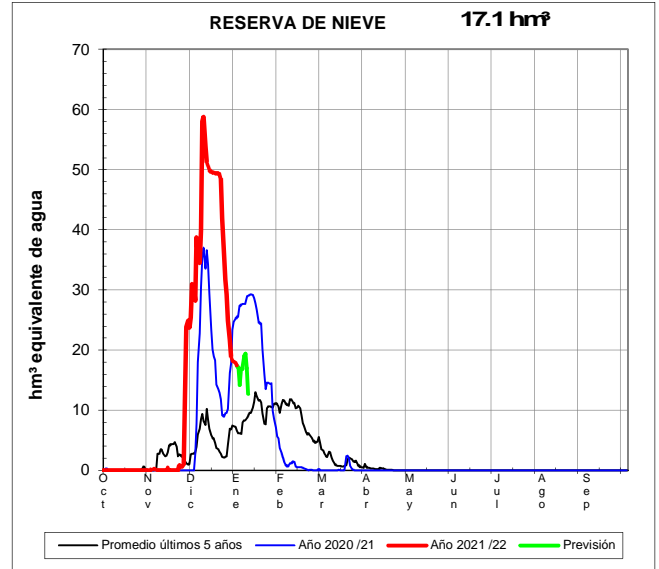
EVOLUCIÓN DE LA RESERVA DE NIEVE Y DE LAS APORTACIONES EN LAS SUBCUENCAS NIVALES DE LAS VERTIENTES CANTÁBRICA Y PIRENAICA DE LA DEMARCACIÓN HIDROGRÁFICA DEL EBRO

Fecha del informe: 03/01/2022

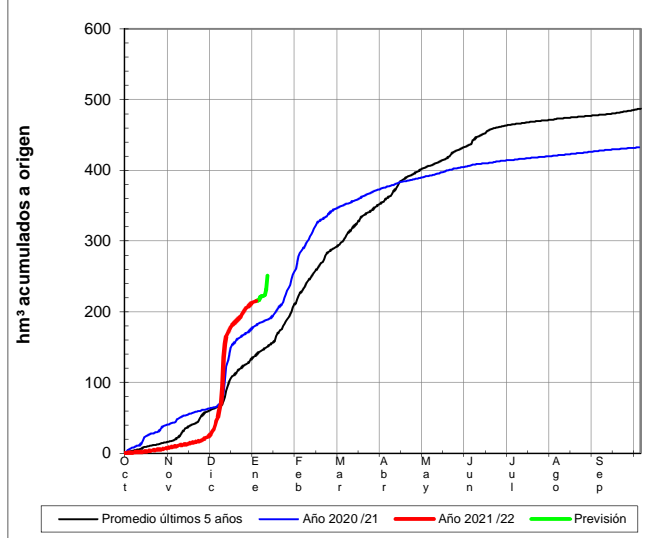
IRATI EN ITOIZ



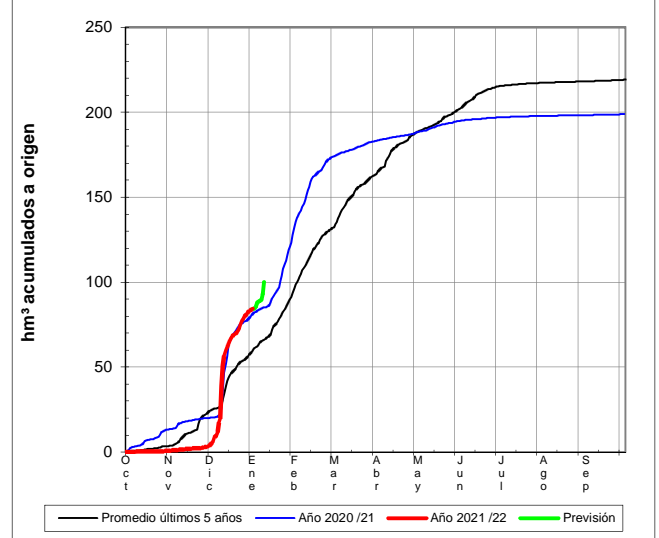
SALAZAR EN ASPURZ



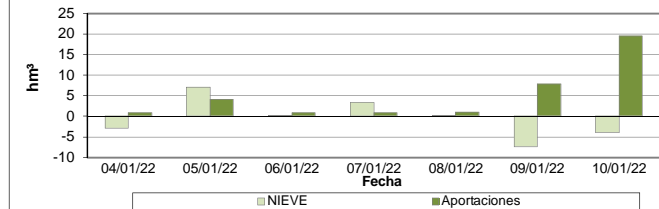
APORTACIONES CONTROLADAS



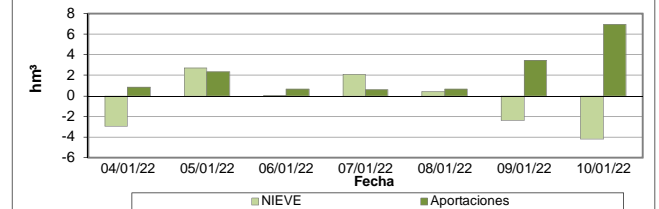
APORTACIONES CONTROLADAS



PREVISIONES PRÓXIMOS 7 DÍAS



PREVISIONES PRÓXIMOS 7 DÍAS

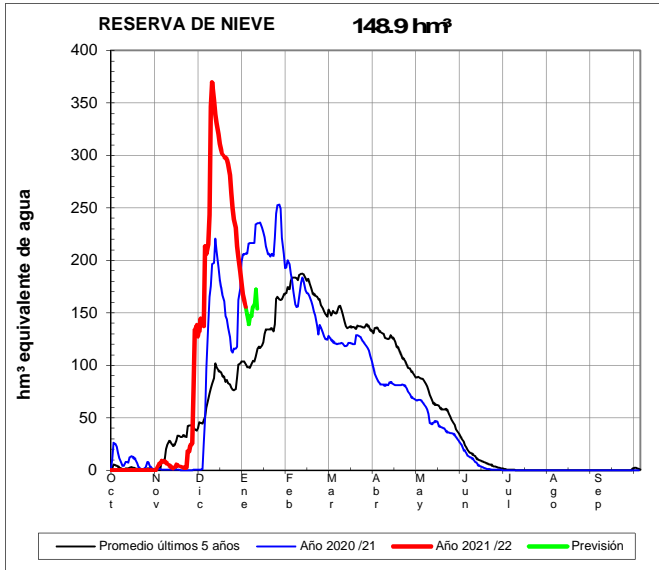




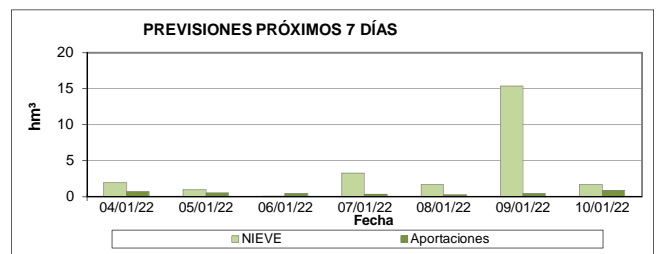
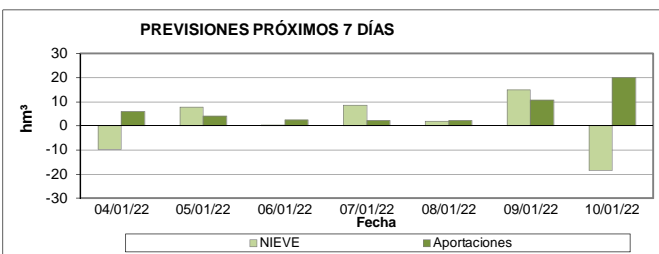
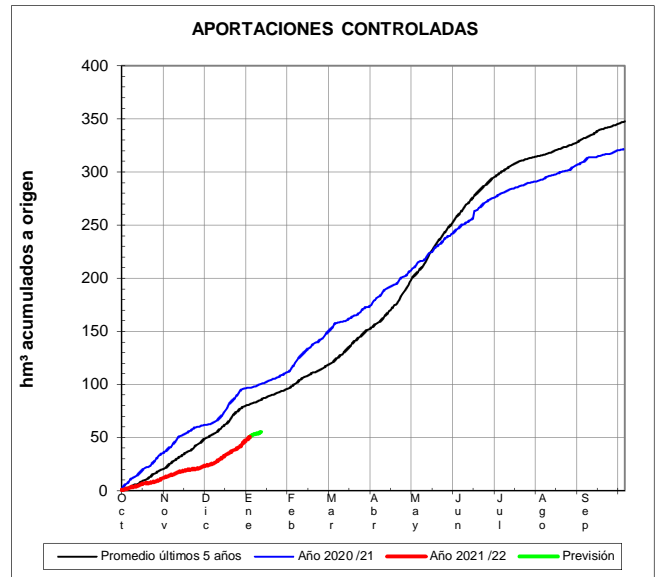
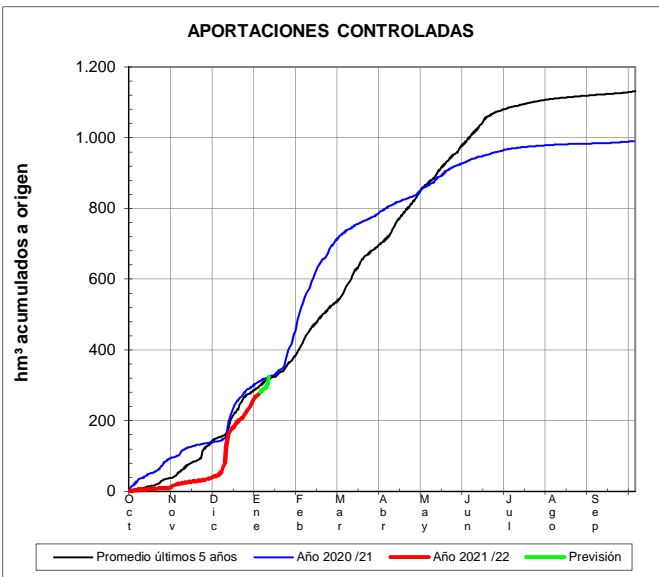
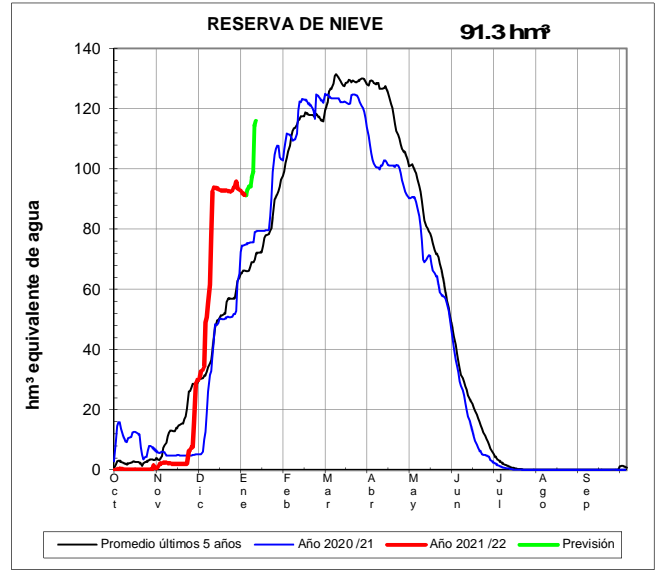
EVOLUCIÓN DE LA RESERVA DE NIEVE Y DE LAS APORTACIONES EN LAS SUBCUENCAS NIVALES DE LAS VERTIENTES CANTÁBRICA Y PIRENAICA DE LA DEMARCACIÓN HIDROGRÁFICA DEL EBRO

Fecha del informe: 03/01/2022

ARAGÓN EN E. DE YESA



GÁLLEGO EN E. DE BÚBAL

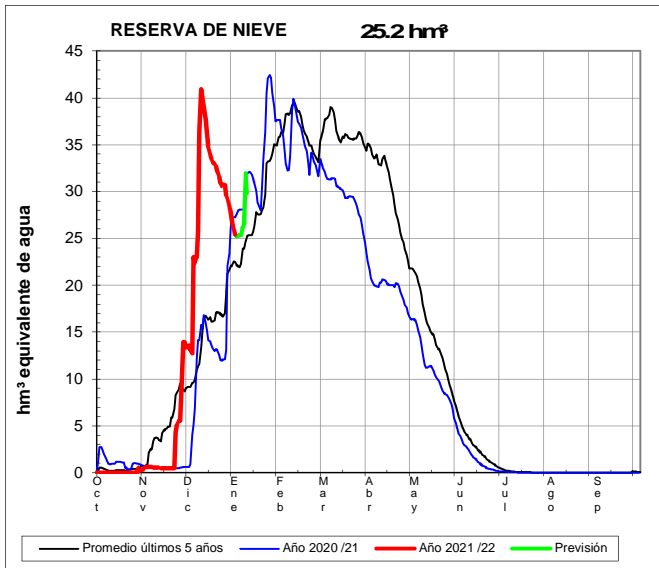




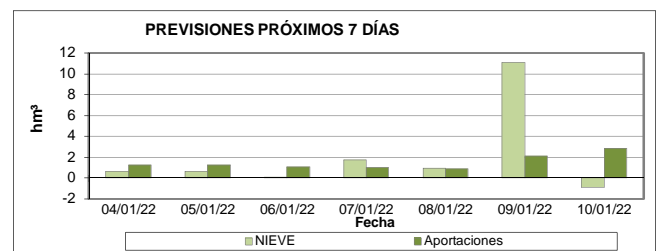
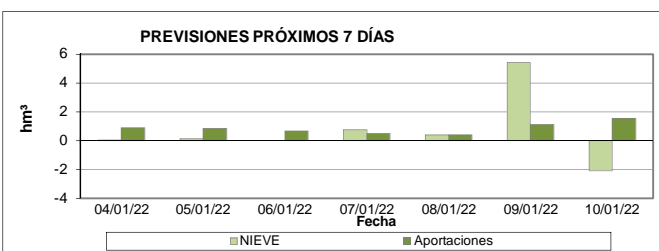
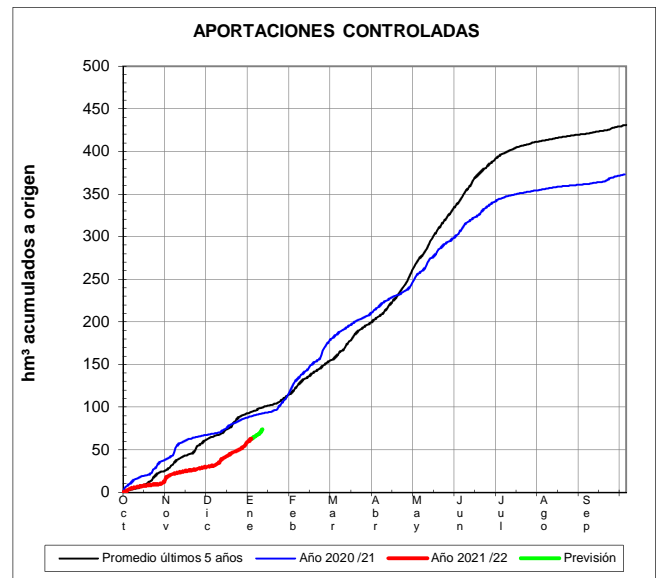
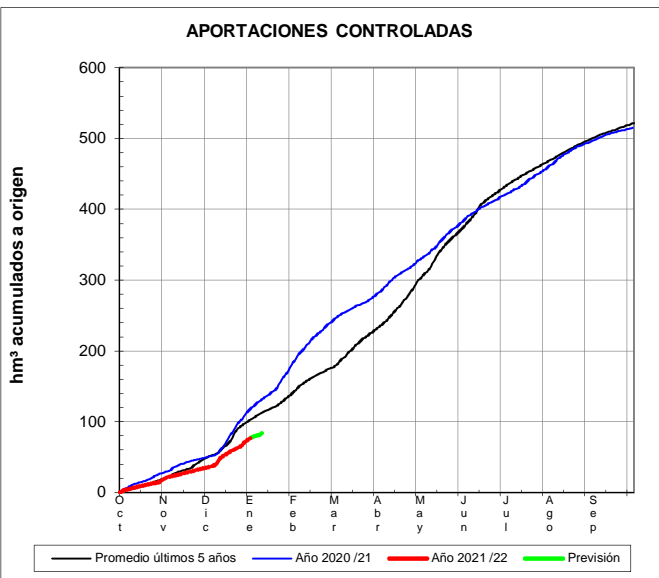
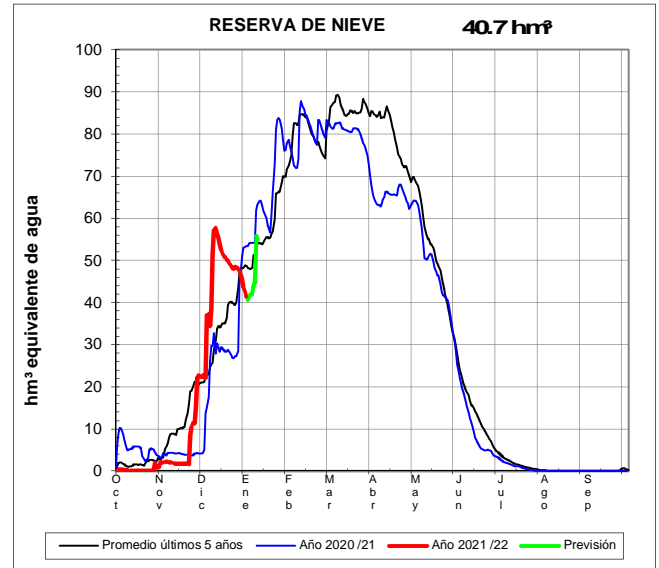
EVOLUCIÓN DE LA RESERVA DE NIEVE Y DE LAS APORTACIONES EN LAS SUBCUENCAS NIVALES DE LAS VERTIENTES CANTÁBRICA Y PIRENAICA DE LA DEMARCACIÓN HIDROGRÁFICA DEL EBRO

Fecha del informe: 03/01/2022

GÁLLEGO EN SABIÁNIGO



ARA EN BOLTAÑA

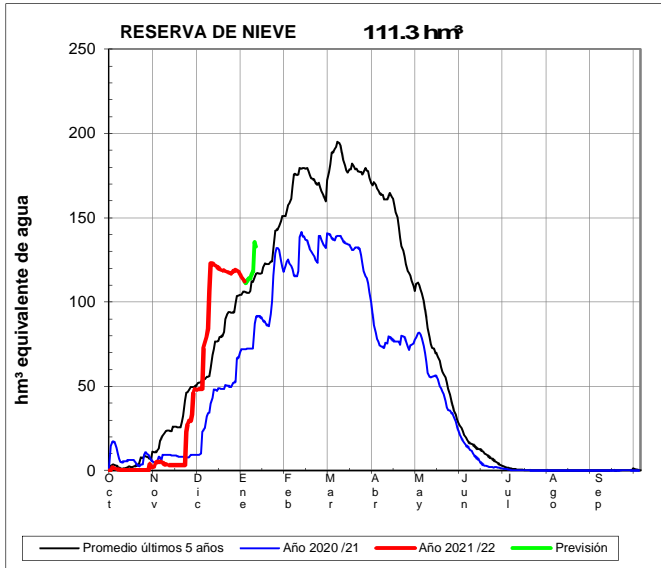




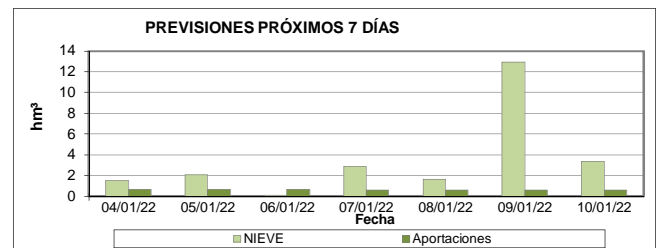
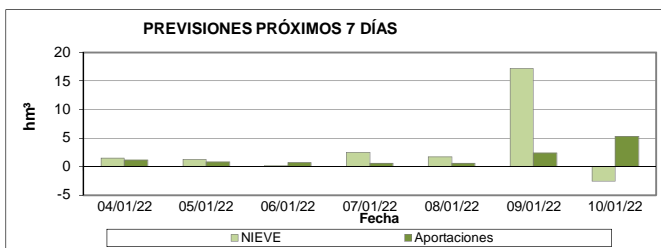
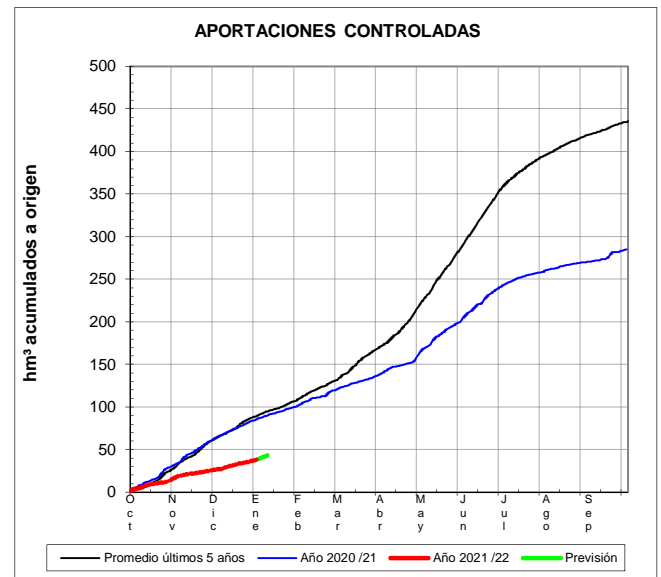
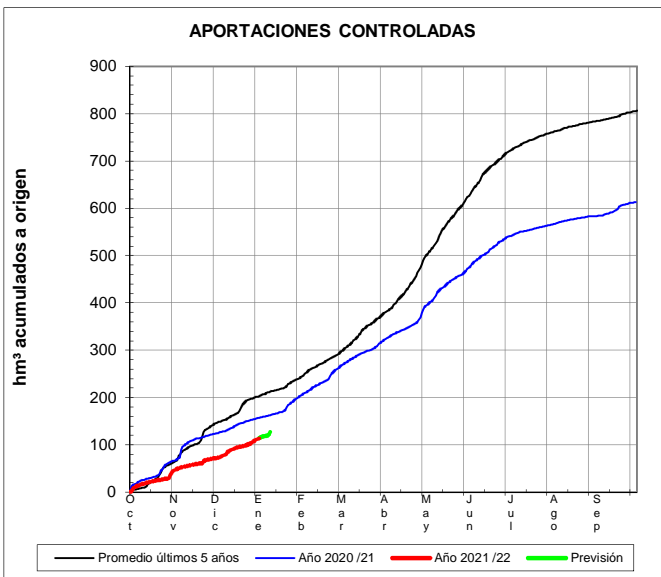
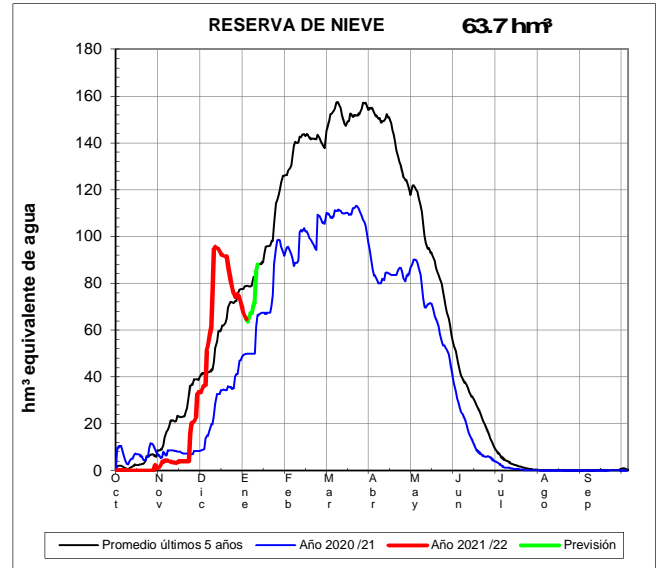
EVOLUCIÓN DE LA RESERVA DE NIEVE Y DE LAS APORTACIONES EN LAS SUBCUENCAS NIVALES DE LAS VERTIENTES CANTÁBRICA Y PIRENAICA DE LA DEMARCACIÓN HIDROGRÁFICA DEL EBRO

Fecha del informe: 03/01/2022

CINCA EN E. DE ESCALONA



ÉSERA EN CAMPO

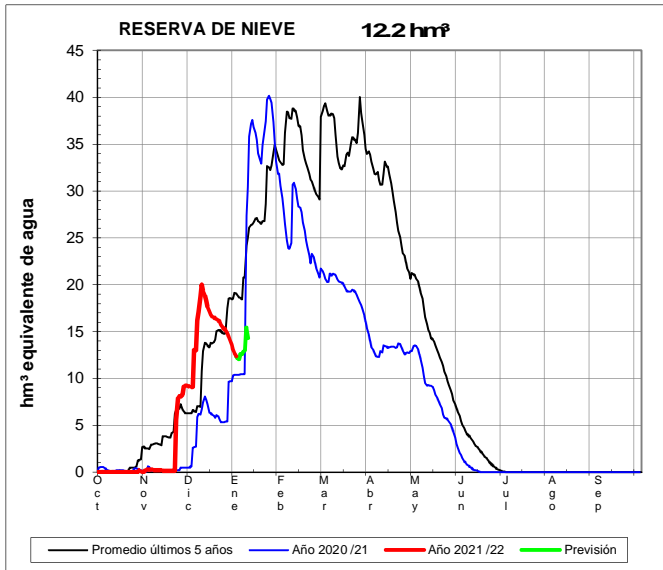




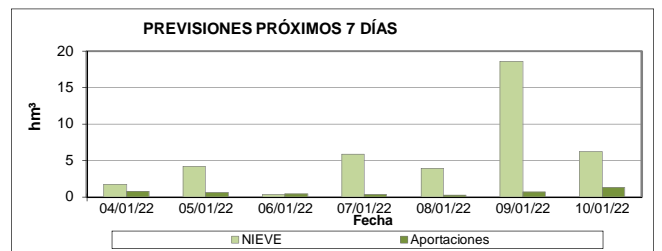
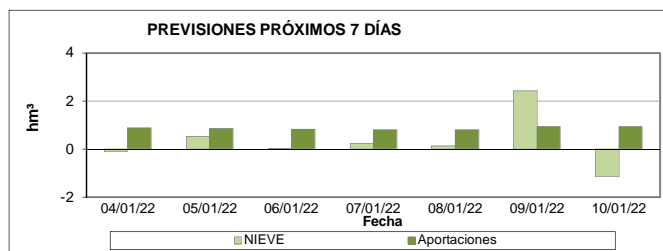
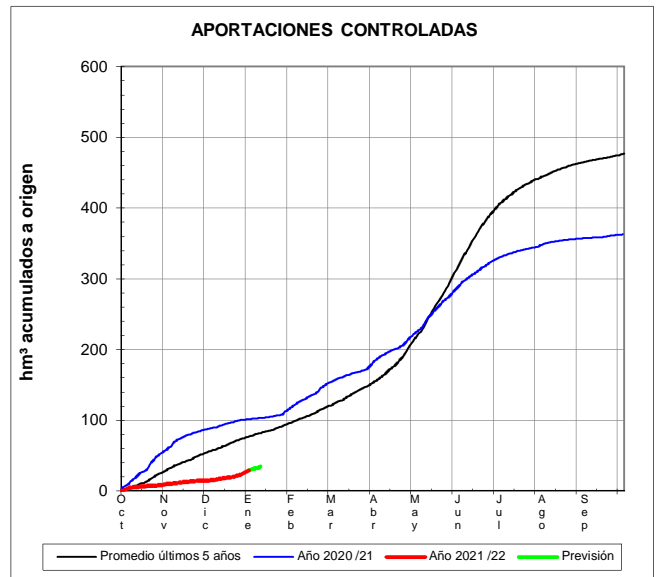
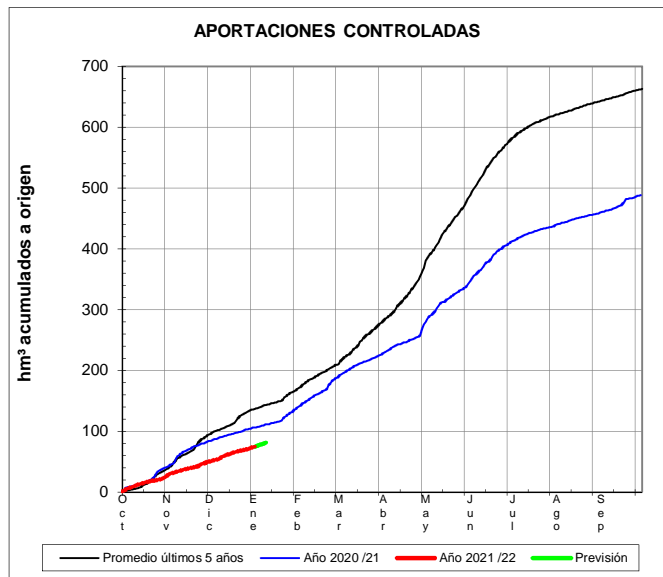
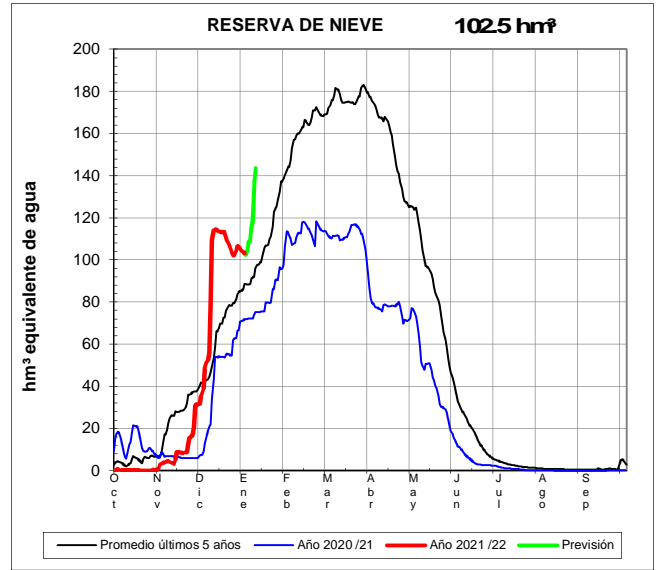
EVOLUCIÓN DE LA RESERVA DE NIEVE Y DE LAS APORTACIONES EN LAS SUBCUENCAS NIVALES DE LAS VERTIENTES CANTÁBRICA Y PIRENAICA DE LA DEMARCACIÓN HIDROGRÁFICA DEL EBRO

Fecha del informe: 03/01/2022

ÉSERA EN E. DE BARASONA



GARONA EN BOSSOST

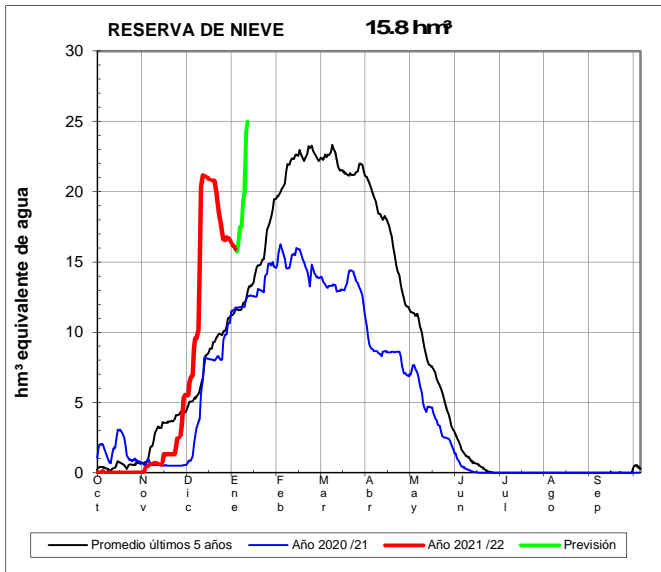




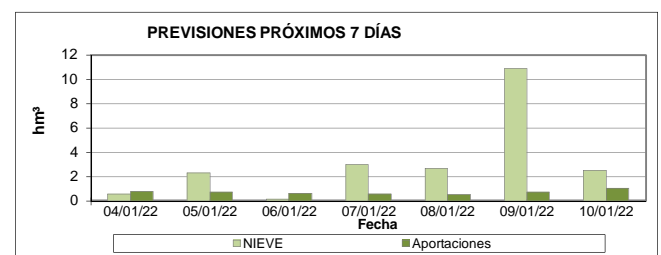
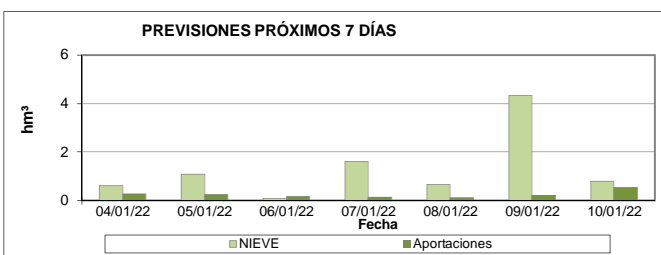
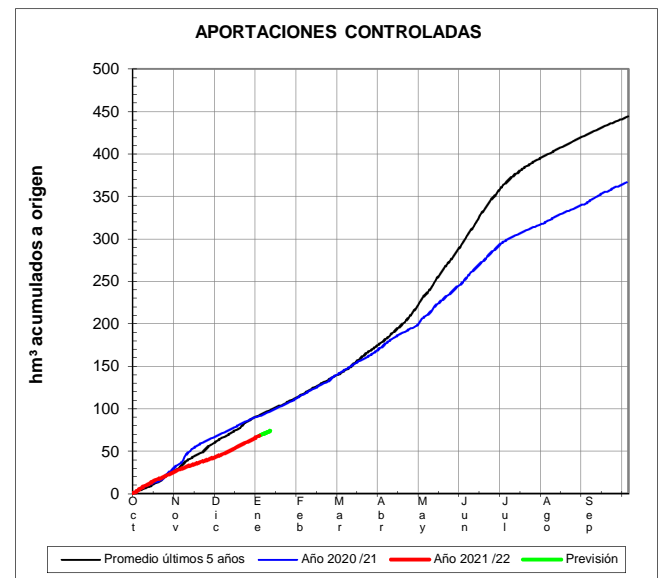
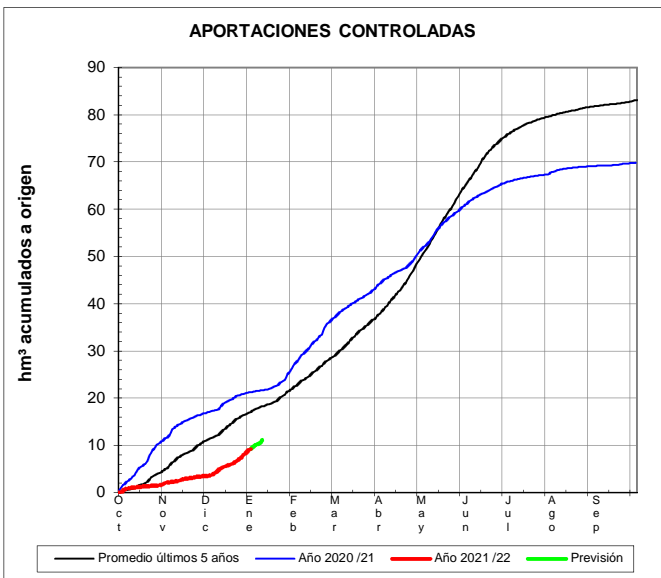
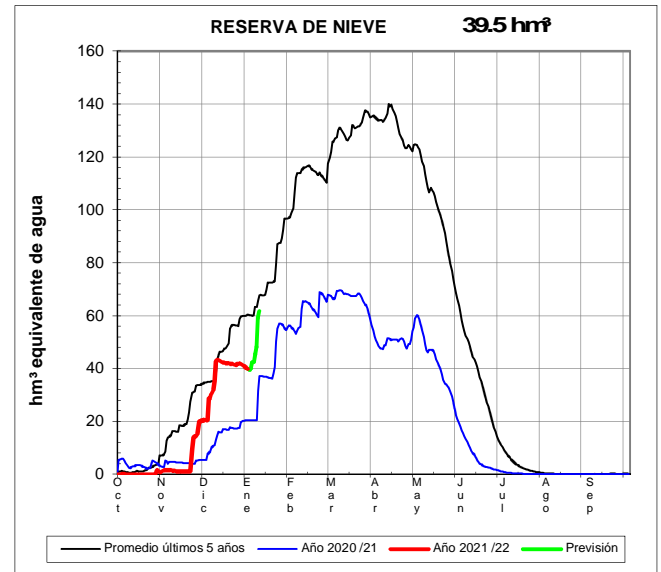
EVOLUCIÓN DE LA RESERVA DE NIEVE Y DE LAS APORTACIONES EN LAS SUBCUENCAS NIVALES DE LAS VERTIENTES CANTÁBRICA Y PIRENAICA DE LA DEMARCACIÓN HIDROGRÁFICA DEL EBRO

Fecha del informe: 03/01/2022

GARONA EN TORÁN



NOGUERA RIBAGORZANA EN PONT DE SUERT

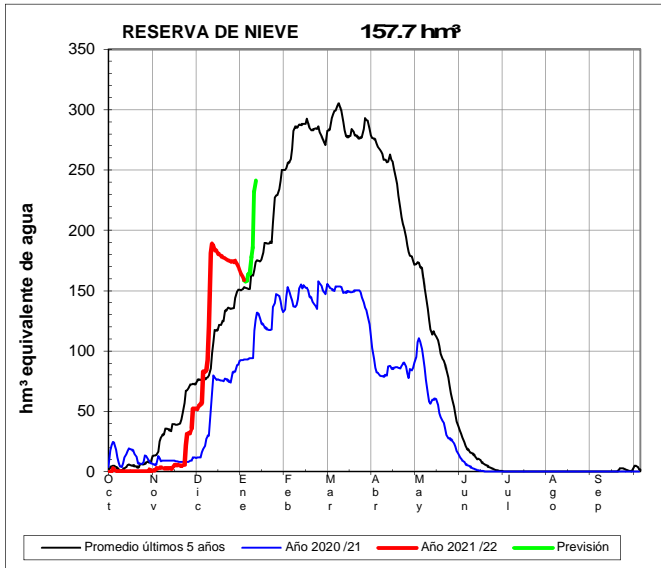




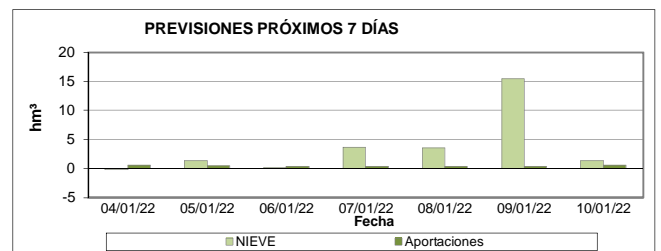
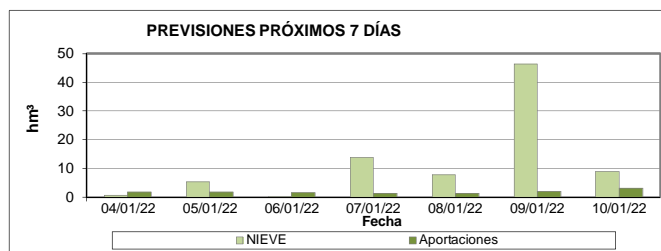
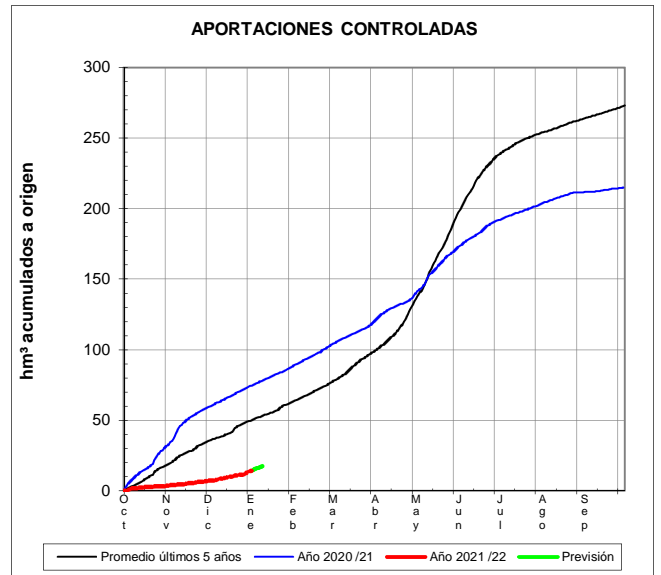
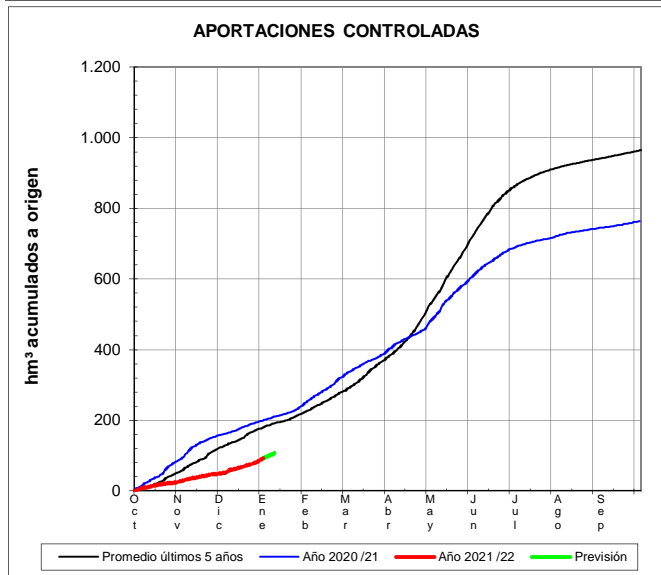
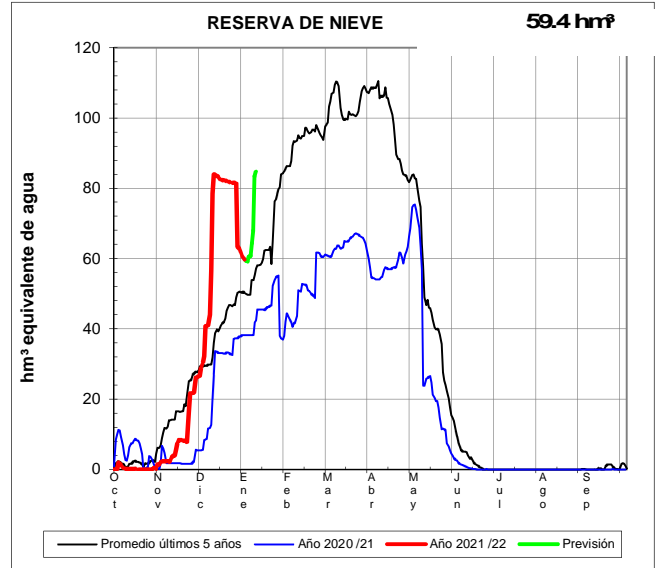
EVOLUCIÓN DE LA RESERVA DE NIEVE Y DE LAS APORTACIONES EN LAS SUBCUENCAS NIVALES DE LAS VERTIENTES CANTÁBRICA Y PIRENAICA DE LA DEMARCACIÓN HIDROGRÁFICA DEL EBRO

Fecha del informe: 03/01/2022

NOGUERA PALLARESA EN E. DE TALARN



VALIRA EN SEO D'URGEL





EVOLUCIÓN DE LA RESERVA DE NIEVE Y DE LAS APORTACIONES EN LAS SUBCUENCAS NIVALES DE LAS VERTIENTES CANTÁBRICA Y PIRENAICA DE LA DEMARCACIÓN HIDROGRÁFICA DEL EBRO

Fecha del informe: 03/01/2022

SEGRE EN SEO D'URGEL

