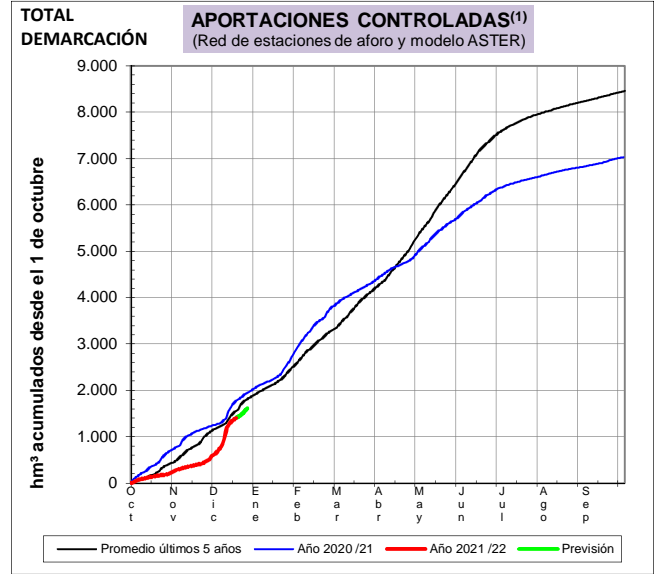
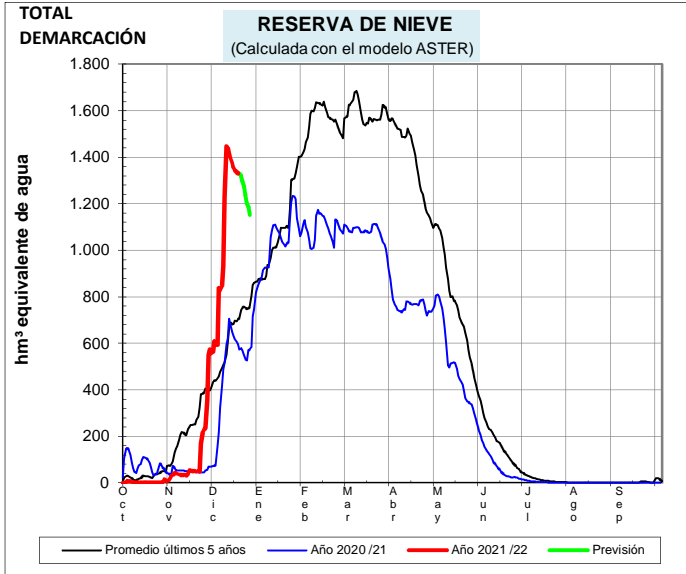


**EVOLUCIÓN DE LA RESERVA DE NIEVE Y DE LAS APORTACIONES EN LAS SUBCUENCAS NIVALES DE LAS VERTIENTES CANTÁBRICA Y PIRENAICA DE LA DEMARCACIÓN HIDROGRÁFICA DEL EBRO**

Fecha del informe: 19/12/2021

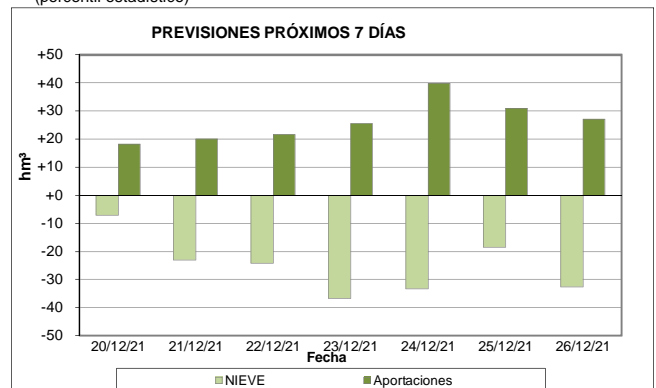
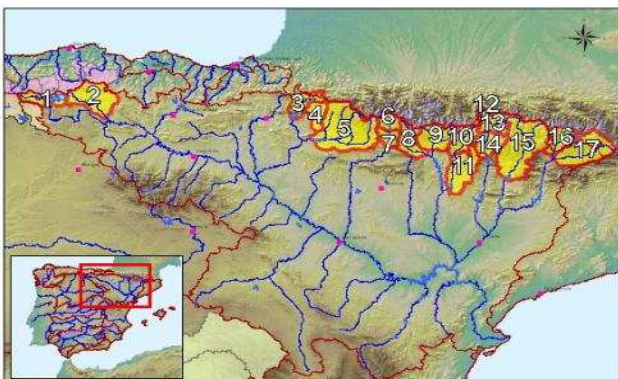


CUENCAS NIVALES		ESTADO A FECHA: 19/12/2021				<sup>(2)</sup> VARIACIONES PREVISTAS A 7 DÍAS		
		RESERVA DE NIEVE		APORTACIONES <sup>(1)</sup>		NIEVE	APORTACIÓN	
Nº	Pto. de control	(hm³)	Comparativa <sup>(3)</sup>	(hm³)	Comparativa <sup>(3)</sup>	(hm³)	(hm³)	
1	Cantábrica: Embalse del Ebro	2,0	Normal	112,0	Muy alta	-1,1	+5,6	
2	Cantábrica: Nela en Trespaderne	10,1	Muy alta	323,2	Máxima 5 años	-2,9	+11,8	
3	PIRENEO	46,1	Máxima 5 años	187,6	Muy alta	-26,9	+24,5	
4		Salazar en Aspuz	49,4	Máxima 5 años	69,0	Alta	-23,8	+14,8
5		Aragón en E. de Yesa	297,8	Máxima 5 años	199,6	Normal	-110,9	+71,7
6		Gállego en E. de Búbal	92,8	Muy alta	36,1	Baja	+0,7	+7,5
7		Gállego en Sabiñánigo	32,9	Máxima 5 años	58,2	Baja	-2,5	+6,2
8		Ara en Boltaña	50,3	Muy alta	46,1	Baja	-0,5	+4,5
9		Cinca en Escalona	118,7	Muy alta	95,7	Baja	+0,1	+6,0
10		Èsera en Campo	91,5	Muy alta	33,2	Mínima 5 años	-1,7	+4,2
11		Èsera en Emb. Barasona	16,4	Alta	65,7	Baja	-1,8	+5,7
12		Garona en Bossòst	113,1	Muy alta	19,3	Mínima 5 años	-0,6	+1,6
13		Garona en Torán	20,8	Máxima 5 años	5,9	Muy baja	-0,5	+0,8
14		N. Ribagorzana Pont de Suert	41,9	Baja	56,8	Baja	+0,3	+5,3
15		Pallaresa en E. de Talárn	177,2	Muy alta	70,0	Baja	-0,4	+8,6
16		Valira en Seo D'Urgel	82,2	Máxima 5 años	10,2	Mínima 5 años	-0,7	+1,1
17		Segre en Seo D'Urgel	85,1	Máxima 5 años	38,3	Baja	-2,6	+3,3
TOTALS		Total cuenca del Ebro (Pirineo + C. Cantábrica):	1.194,4	Muy alta	1.401,9	Baja	-174,7	+181,0
		Total cuenca del Garona (hasta frontera Francia):	133,9	Muy alta	25,2	Muy baja	-1,1	+2,4
	Total Demarcación (Cuenca del Ebro + Garona):	1.328,3	Muy alta	1.427,1	Baja	-175,8	+183,4	
Agrupado por ríos	Cabecera del Ebro y Nela (1+2):	12,1	Alta	435,2	Muy alta	-4,1	+17,5	
	Aragón, Irati y Salazar (3+4+5):	393,3	Máxima 5 años	456,2	Alta	-161,6	+111,1	
	Gállego (6+7)	125,7	Muy alta	94,3	Baja	-1,9	+13,7	
	Ara, Cinca y Èsera (8+9+10+11):	276,9	Alta	240,7	Muy baja	-3,9	+20,5	
	Garona hasta frontera con Francia (12+13):	133,9	Muy alta	25,2	Muy baja	-1,1	+2,4	
	N. Ribagorzana hasta Pont de Suert (14):	41,9	Baja	56,8	Baja	+0,3	+5,3	
	N. Pallaresa hasta E. de Talárn (15):	177,2	Muy alta	70,0	Baja	-0,4	+8,6	
Segre aguas abajo de Seo D'Urgel (16+17):	167,3	Máxima 5 años	48,6	Muy baja	-3,3	+4,5		

(1) Las Aportaciones son el volumen total de agua que ha llegado a los embalses o puntos de cierre de las cuencas nivales desde el inicio del año hidrológico (1 de octubre)

(2) Obtenida a partir de las previsiones HRES.IFS (ECMWF)

(3) Valoración del dato actual respecto de las mismas fechas de los 5 años anteriores (percentil estadístico)





GOBIERNO DE ESPAÑA

VICEPRESIDENCIA CUARTA DEL GOBIERNO  
MINISTERIO PARA LA TRANSICIÓN ECOLÓGICA Y EL RETO DEMOGRÁFICO



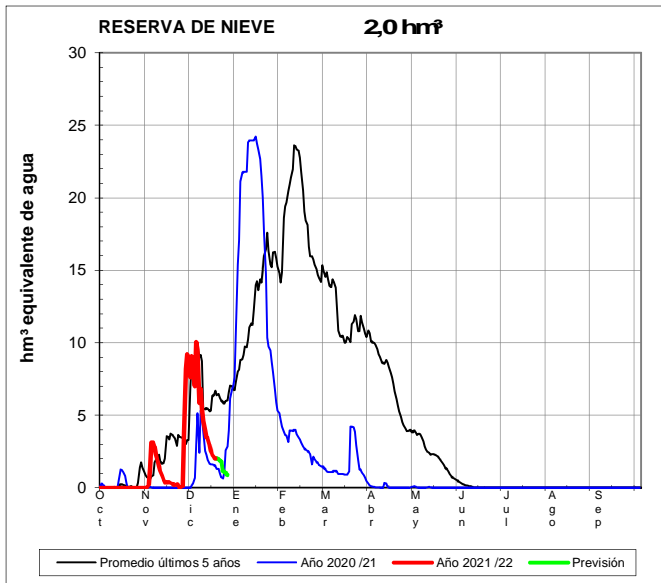
Programa ERHIN



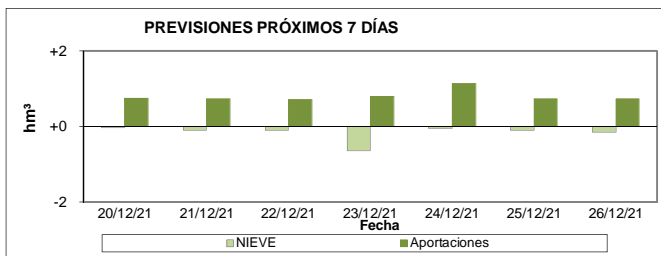
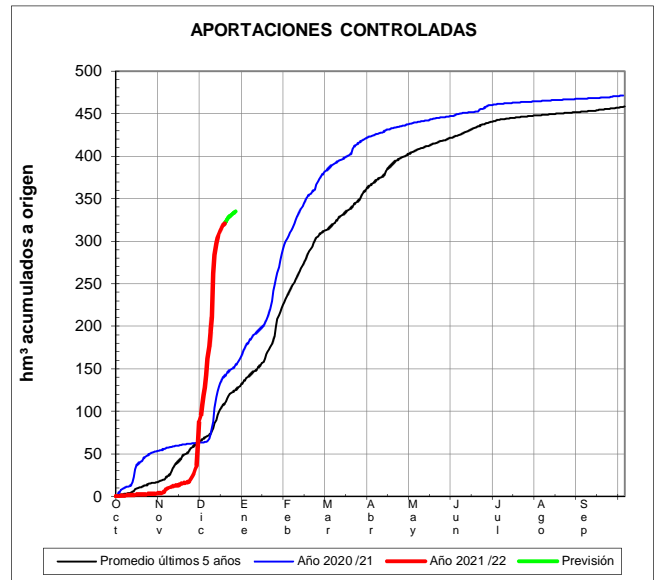
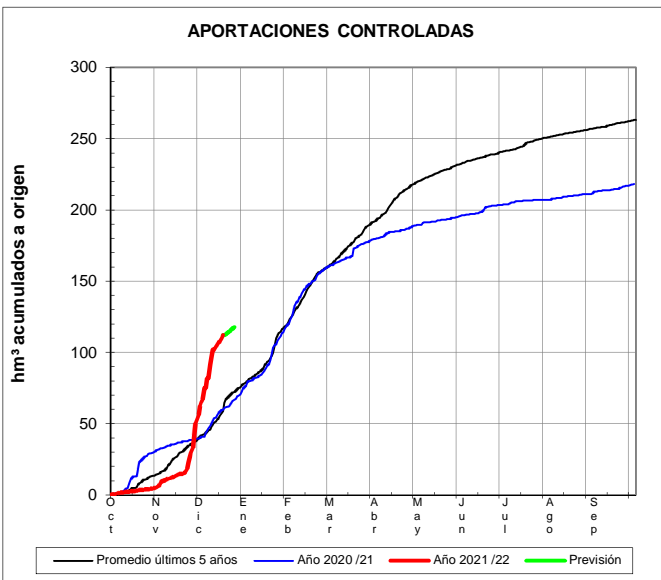
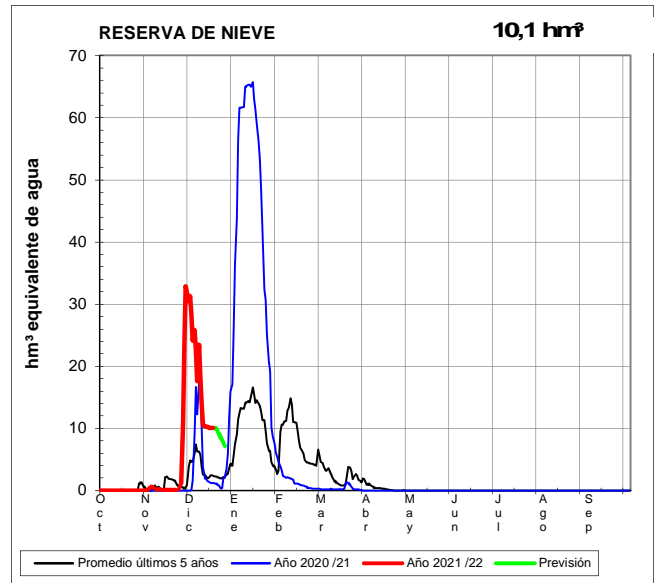
## EVOLUCIÓN DE LA RESERVA DE NIEVE Y DE LAS APORTACIONES EN LAS SUBCUENCAS NIVALES DE LAS VERTIENTES CANTÁBRICA Y PIRENAICA DE LA DEMARCACIÓN HIDROGRÁFICA DEL EBRO

Fecha del informe: 19/12/2021

### EBRO EN E. DEL EBRO



### NELA EN TRASPADERNE





GOBIERNO DE ESPAÑA

VICEPRESIDENCIA CUARTA DEL GOBIERNO  
MINISTERIO PARA LA TRANSICIÓN ECOLÓGICA Y EL RETO DEMOGRÁFICO



Programa ERHIN

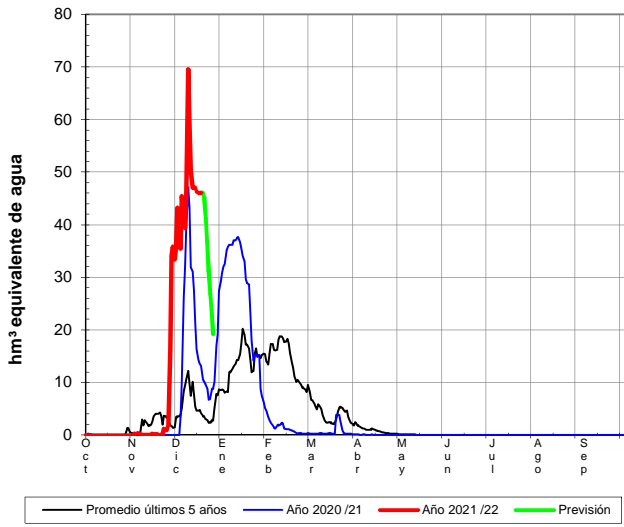


## EVOLUCIÓN DE LA RESERVA DE NIEVE Y DE LAS APORTACIONES EN LAS SUBCUENCAS NIVALES DE LAS VERTIENTES CANTÁBRICA Y PIRENAICA DE LA DEMARCACIÓN HIDROGRÁFICA DEL EBRO

Fecha del informe: 19/12/2021

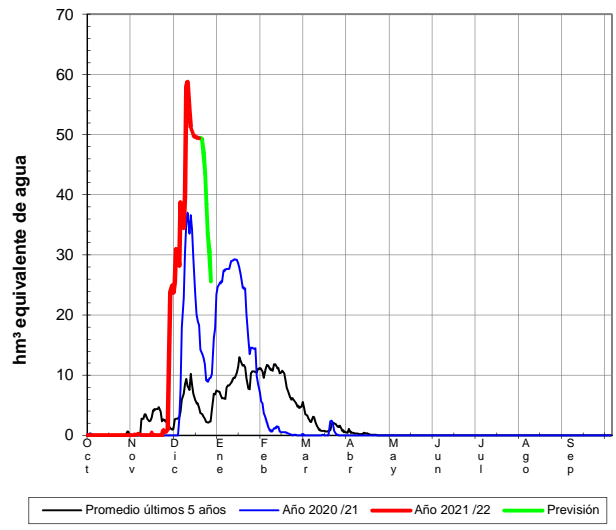
### IRATI EN ITOIZ

RESERVA DE NIEVE 46,1 hm<sup>3</sup>

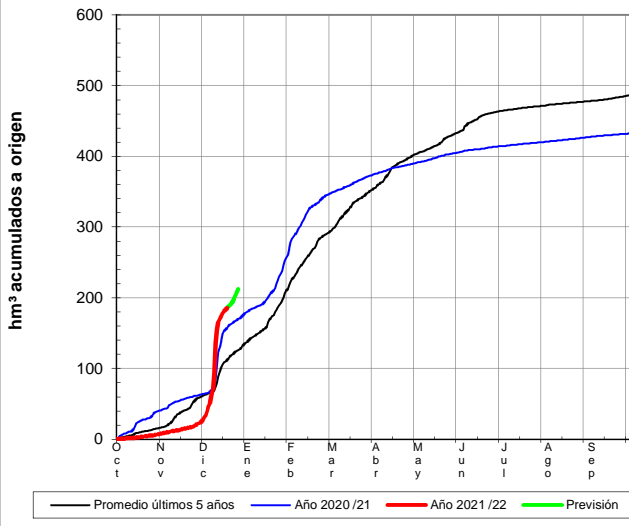


### SALAZAR EN ASPURZ

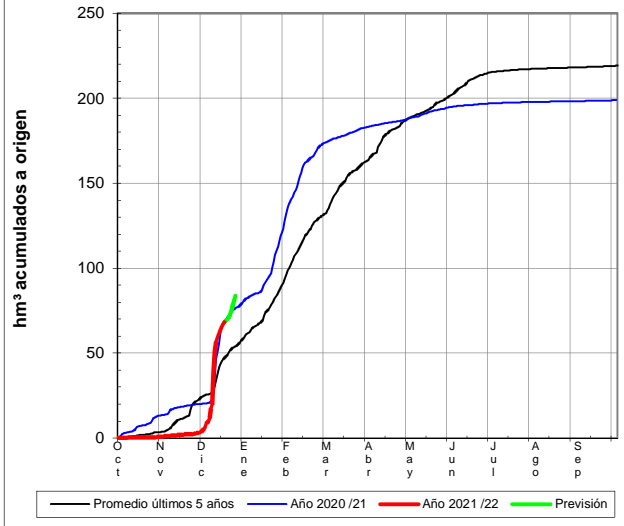
RESERVA DE NIEVE 49,4 hm<sup>3</sup>



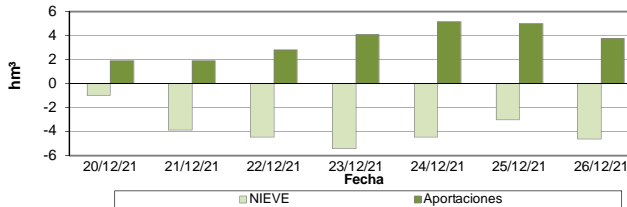
### APORTACIONES CONTROLADAS



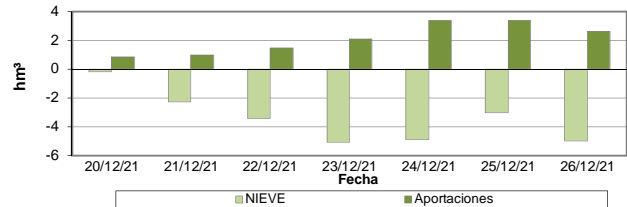
### APORTACIONES CONTROLADAS



### PREVISIONES PRÓXIMOS 7 DÍAS



### PREVISIONES PRÓXIMOS 7 DÍAS





GOBIERNO DE ESPAÑA

VICEPRESIDENCIA CUARTA DEL GOBIERNO  
MINISTERIO PARA LA TRANSICIÓN ECOLÓGICA Y EL RETO DEMOGRÁFICO



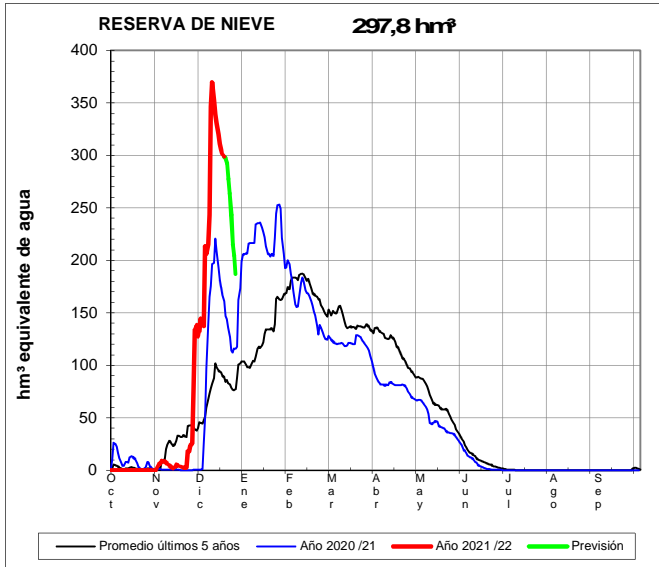
Programa ERHIN



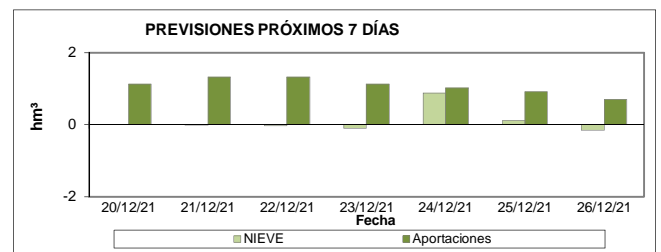
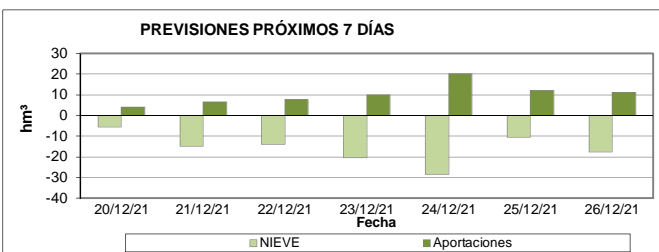
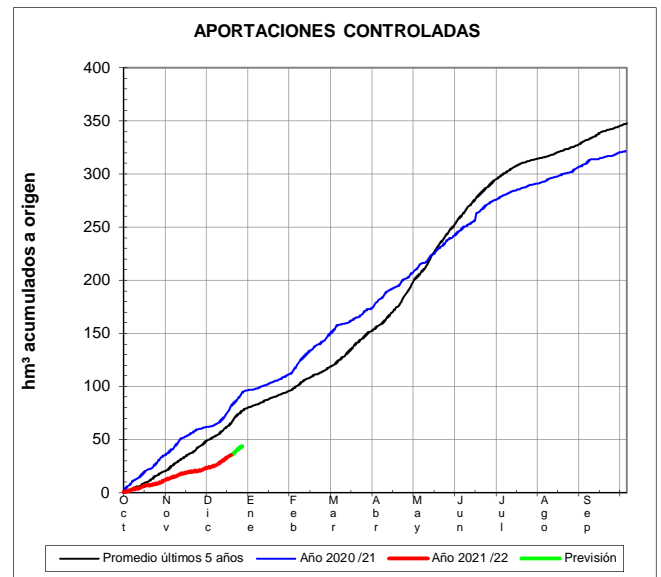
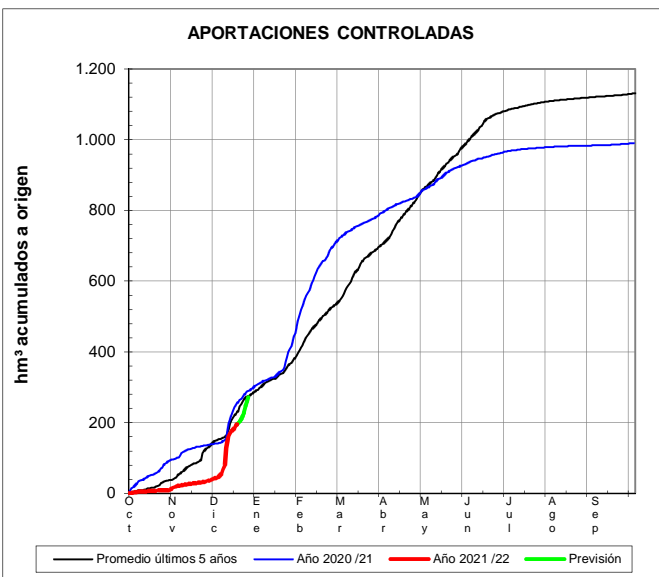
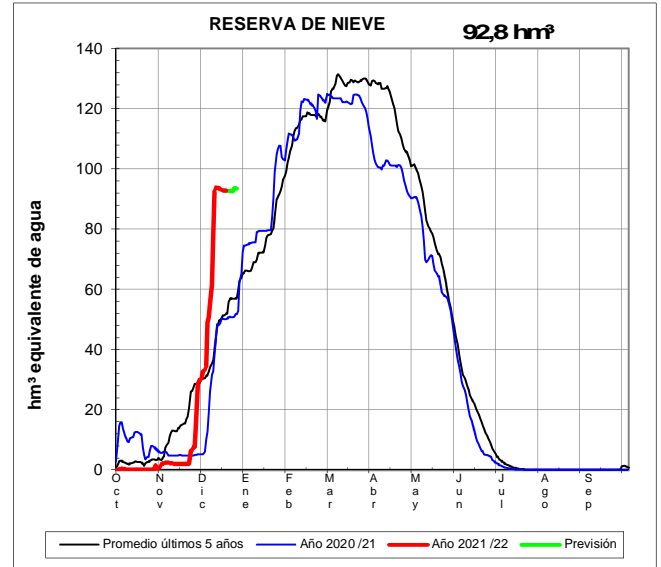
## EVOLUCIÓN DE LA RESERVA DE NIEVE Y DE LAS APORTACIONES EN LAS SUBCUENCAS NIVALES DE LAS VERTIENTES CANTÁBRICA Y PIRENAICA DE LA DEMARCACIÓN HIDROGRÁFICA DEL EBRO

Fecha del informe: 19/12/2021

### ARAGÓN EN E. DE YESA



### GÁLLEGO EN E. DE BÚBAL





GOBIERNO DE ESPAÑA

VICEPRESIDENCIA CUARTA DEL GOBIERNO  
MINISTERIO PARA LA TRANSICIÓN ECOLÓGICA Y EL RETO DEMOGRÁFICO



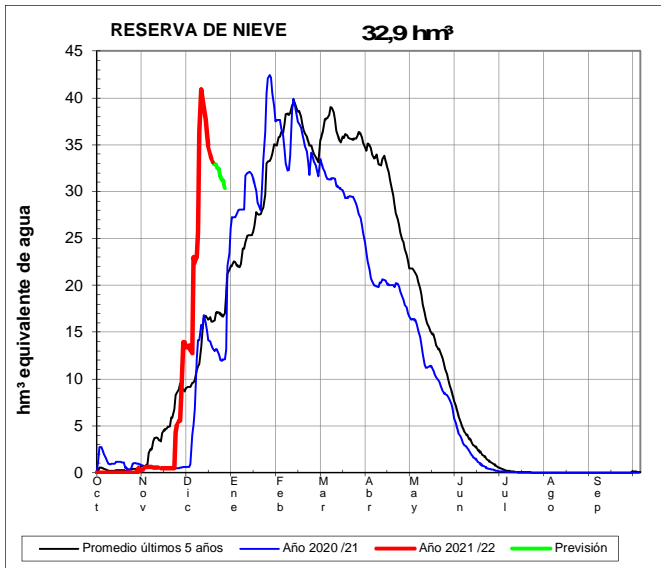
Programa ERHIN



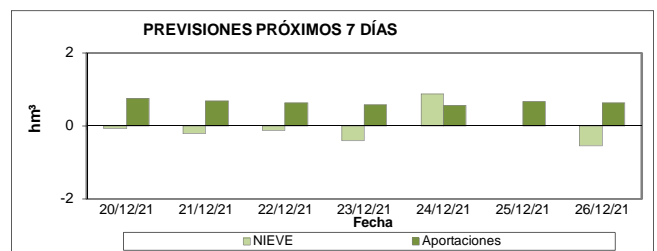
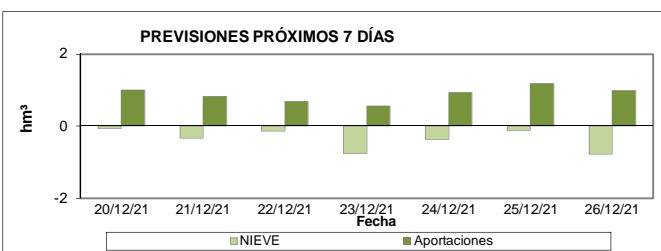
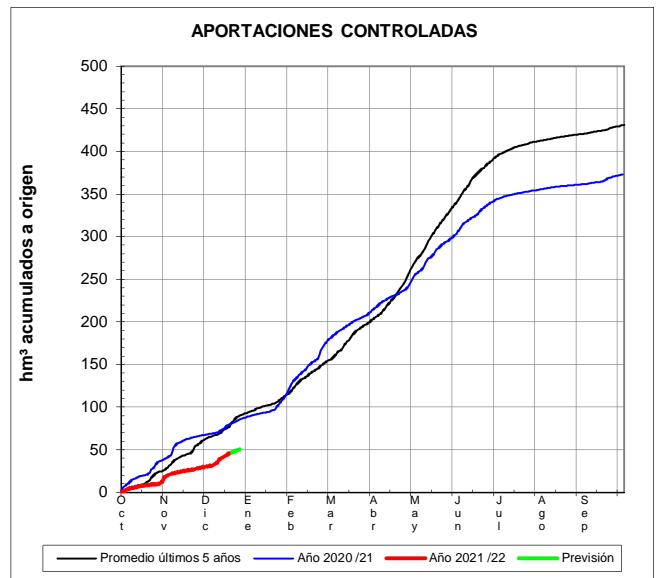
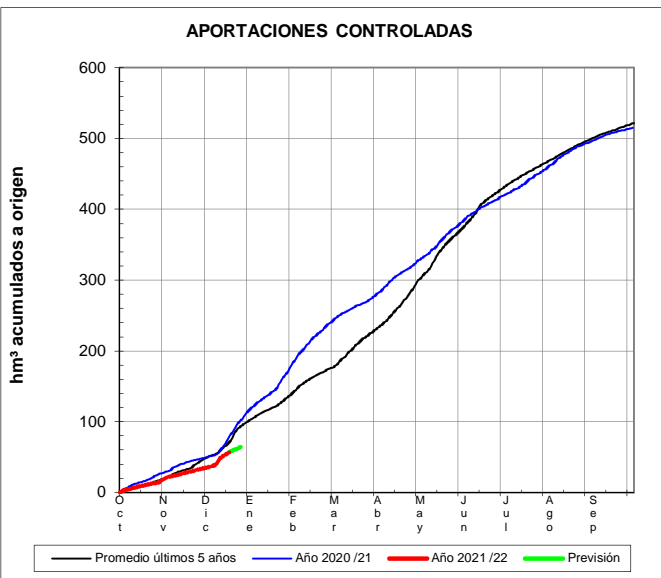
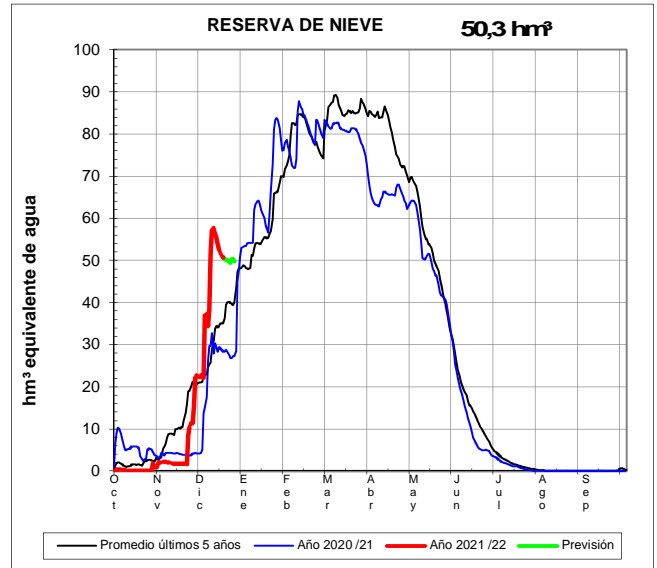
## EVOLUCIÓN DE LA RESERVA DE NIEVE Y DE LAS APORTACIONES EN LAS SUBCUENCAS NIVALES DE LAS VERTIENTES CANTÁBRICA Y PIRENAICA DE LA DEMARCACIÓN HIDROGRÁFICA DEL EBRO

Fecha del informe: 19/12/2021

### GÁLLEGO EN SABIÑÁNIGO



### ARA EN BOLTANA





GOBIERNO DE ESPAÑA

VICEPRESIDENCIA CUARTA DEL GOBIERNO  
MINISTERIO PARA LA TRANSICIÓN ECOLÓGICA Y EL RETO DEMOGRÁFICO



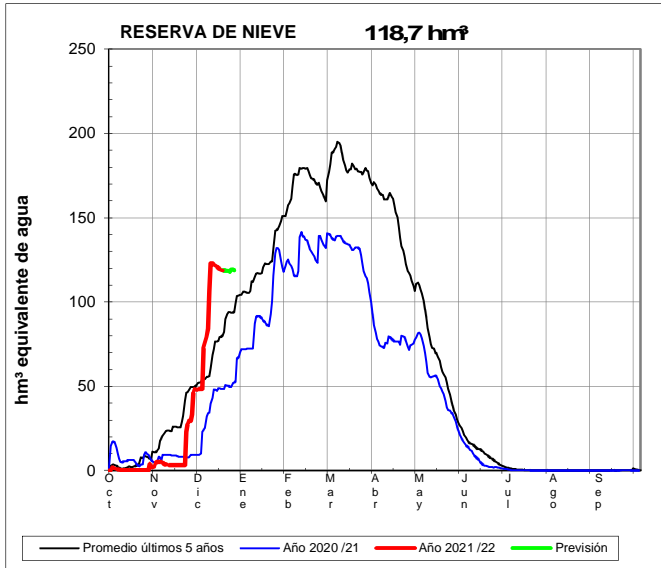
Programa ERHIN



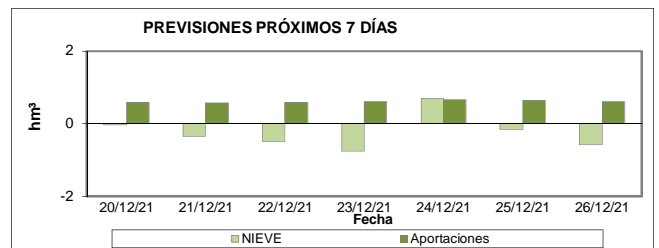
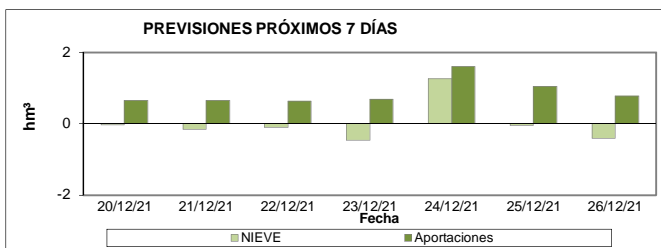
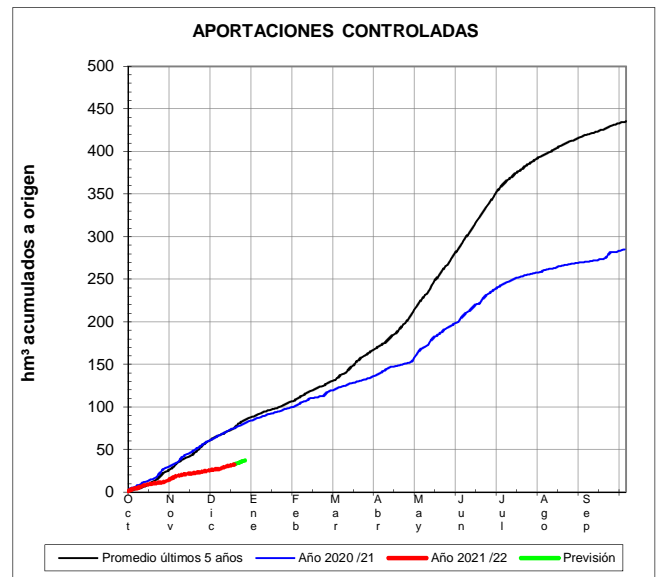
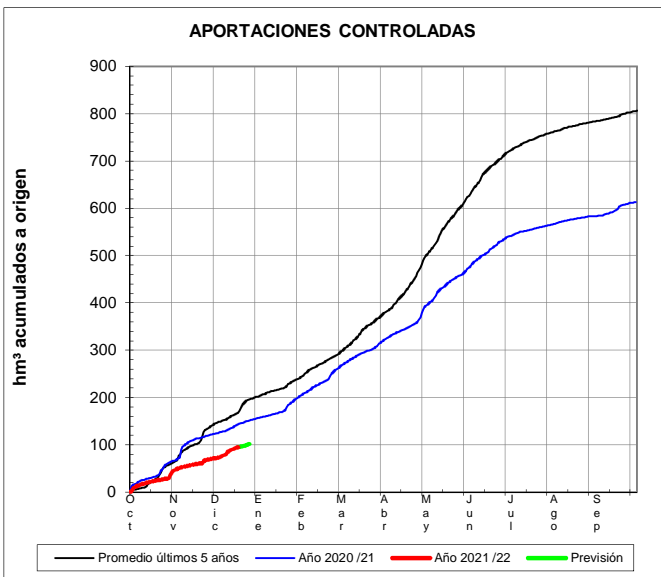
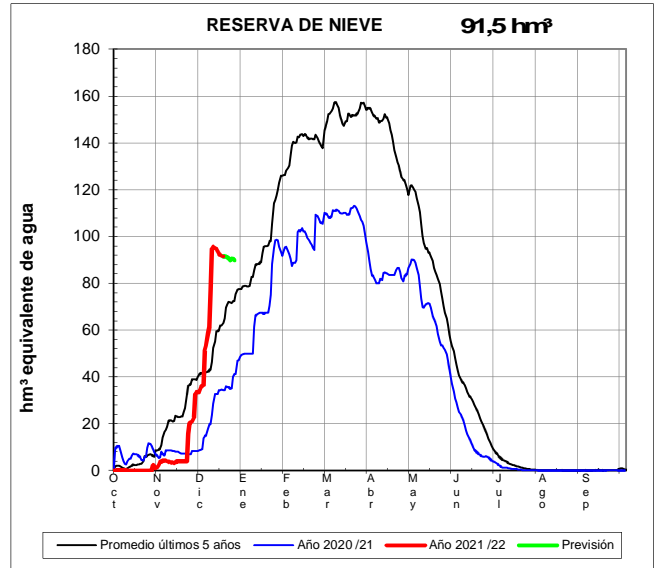
## EVOLUCIÓN DE LA RESERVA DE NIEVE Y DE LAS APORTACIONES EN LAS SUBCUENCAS NIVALES DE LAS VERTIENTES CANTÁBRICA Y PIRENAICA DE LA DEMARCACIÓN HIDROGRÁFICA DEL EBRO

Fecha del informe: 19/12/2021

### CINCA EN E. DE ESCALONA



### ÉSERA EN CAMPO





GOBIERNO DE ESPAÑA

VICEPRESIDENCIA CUARTA DEL GOBIERNO  
MINISTERIO PARA LA TRANSICIÓN ECOLÓGICA Y EL RETO DEMOGRÁFICO



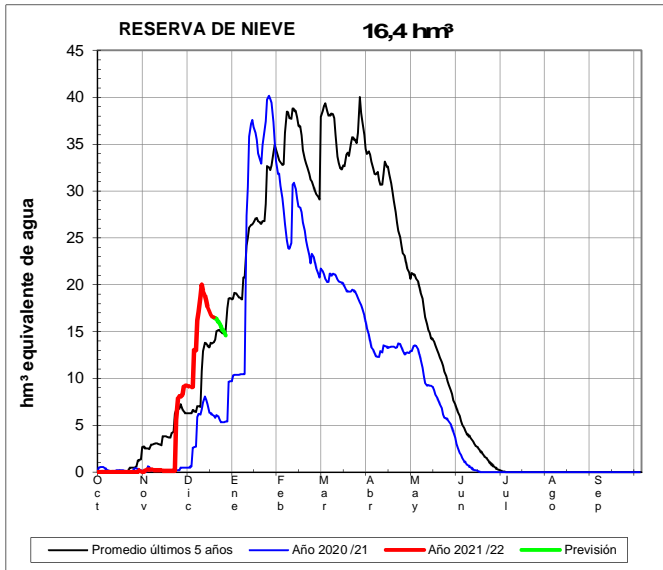
Programa ERHIN



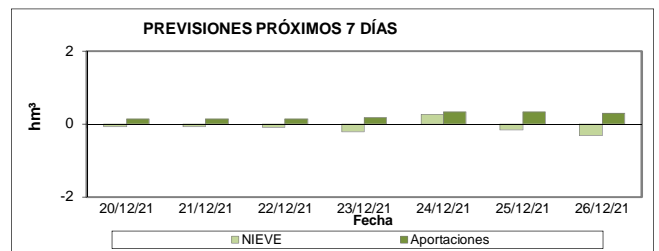
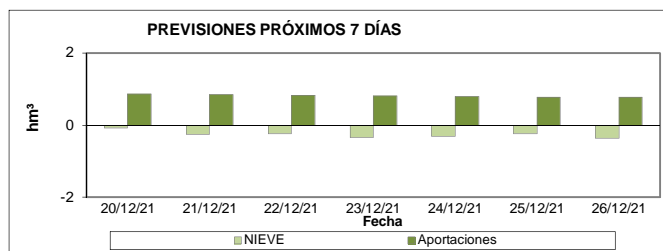
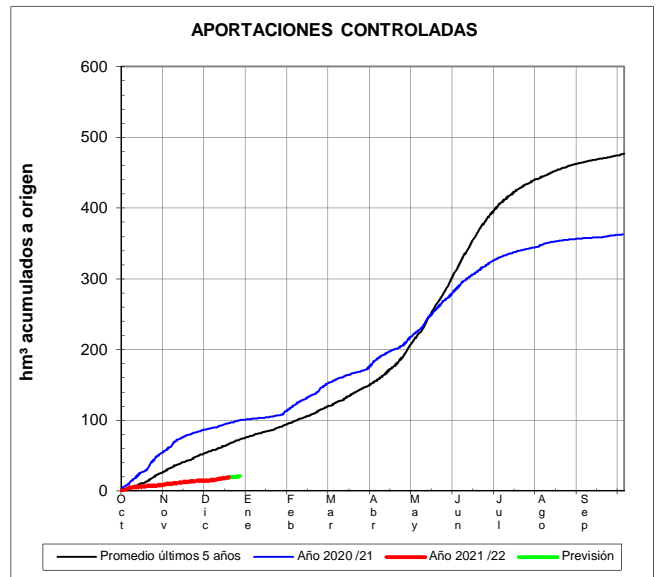
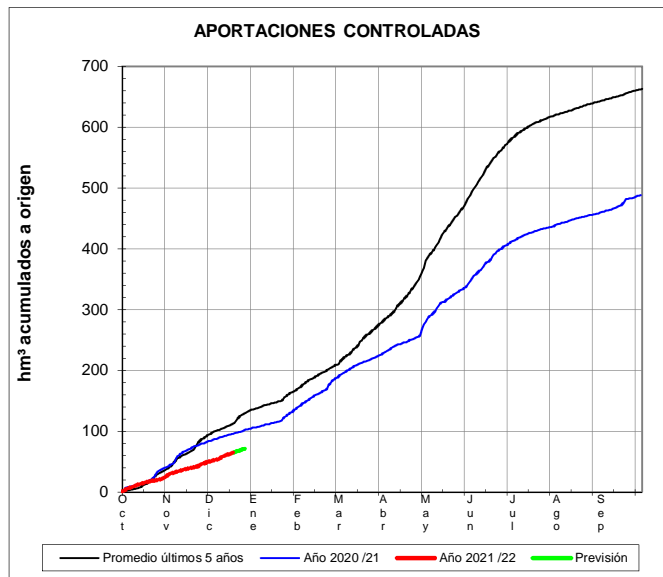
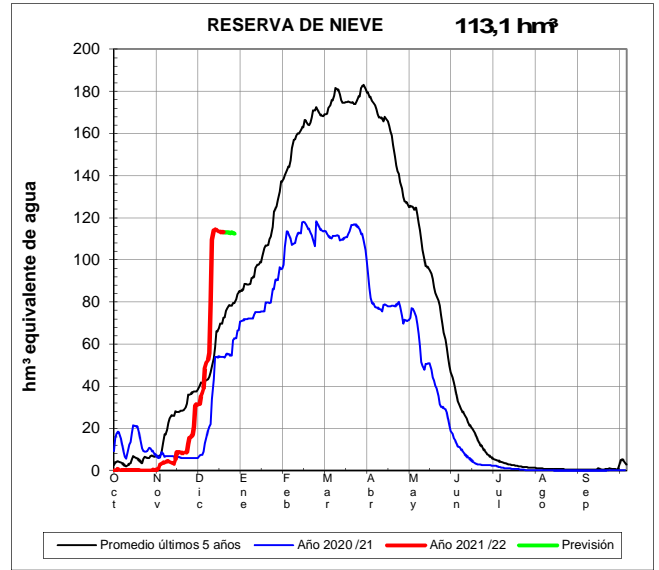
## EVOLUCIÓN DE LA RESERVA DE NIEVE Y DE LAS APORTACIONES EN LAS SUBCUENCAS NIVALES DE LAS VERTIENTES CANTÁBRICA Y PIRENAICA DE LA DEMARCACIÓN HIDROGRÁFICA DEL EBRO

Fecha del informe: 19/12/2021

### ÉSERA EN E. DE BARASONA



### GARONA EN BOSSOST





GOBIERNO DE ESPAÑA

VICEPRESIDENCIA CUARTA DEL GOBIERNO  
MINISTERIO PARA LA TRANSICIÓN ECOLÓGICA Y EL RETO DEMOGRÁFICO



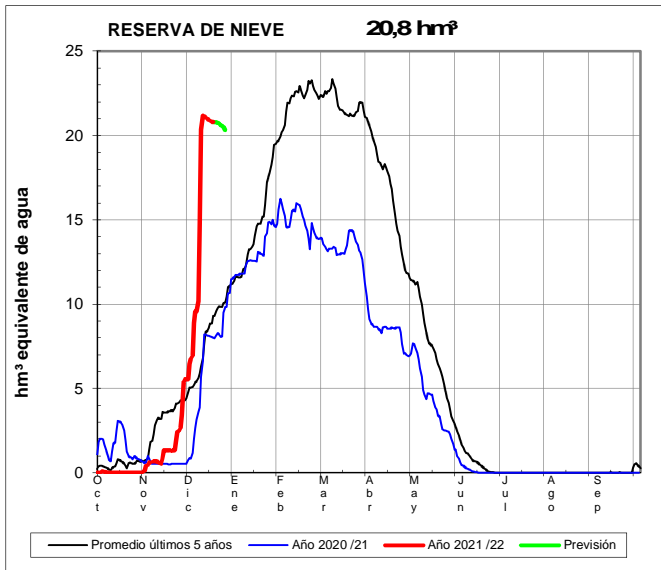
Programa ERHIN



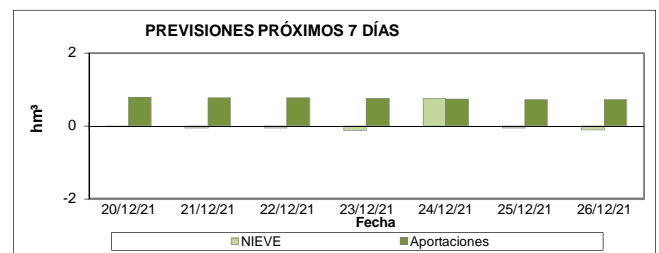
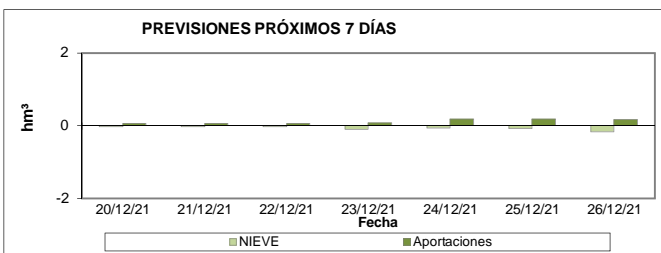
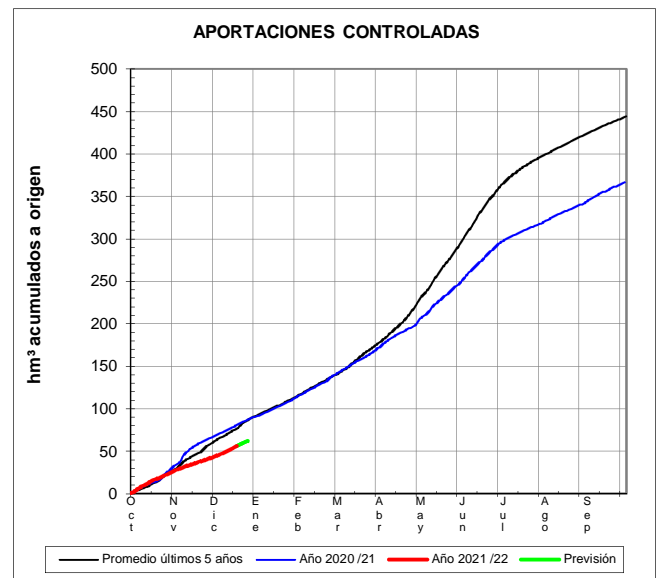
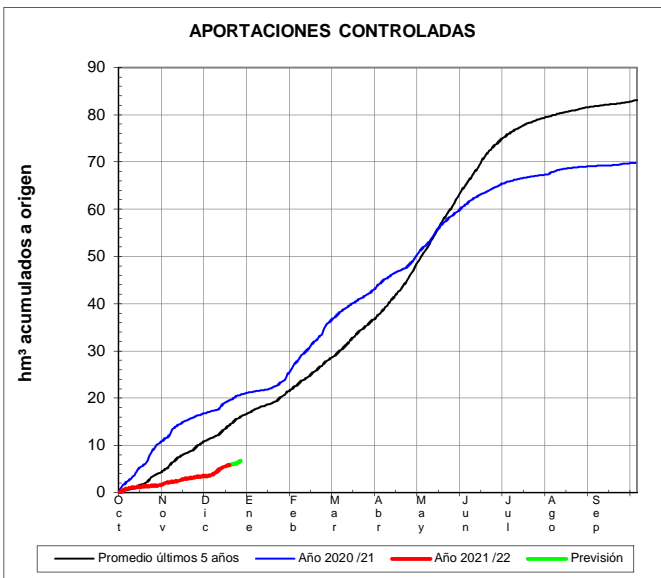
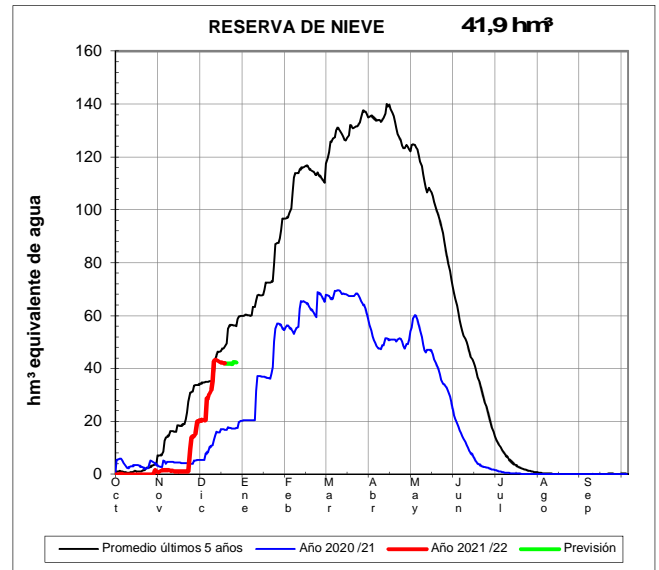
## EVOLUCIÓN DE LA RESERVA DE NIEVE Y DE LAS APORTACIONES EN LAS SUBCUENCAS NIVALES DE LAS VERTIENTES CANTÁBRICA Y PIRENAICA DE LA DEMARCACIÓN HIDROGRÁFICA DEL EBRO

Fecha del informe: 19/12/2021

### GARONA EN TORÁN



### NOGUERA RIBAGORZANA EN PONT DE SUERT







GOBIERNO DE ESPAÑA

VICEPRESIDENCIA CUARTA DEL GOBIERNO  
MINISTERIO PARA LA TRANSICIÓN ECOLÓGICA Y EL RETO DEMOGRÁFICO



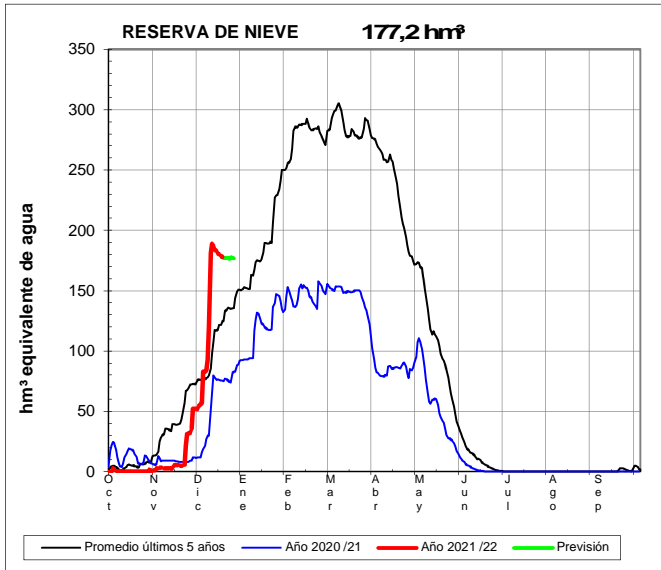
Programa ERHIN



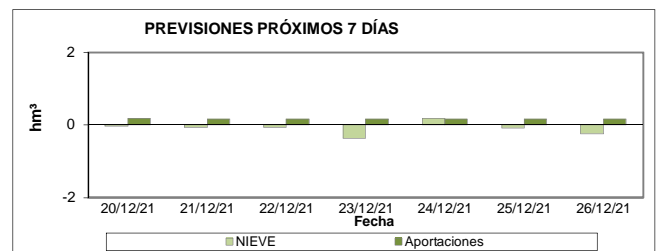
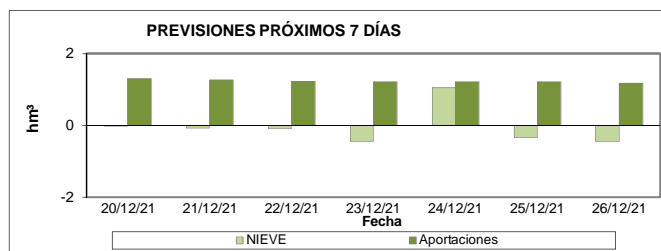
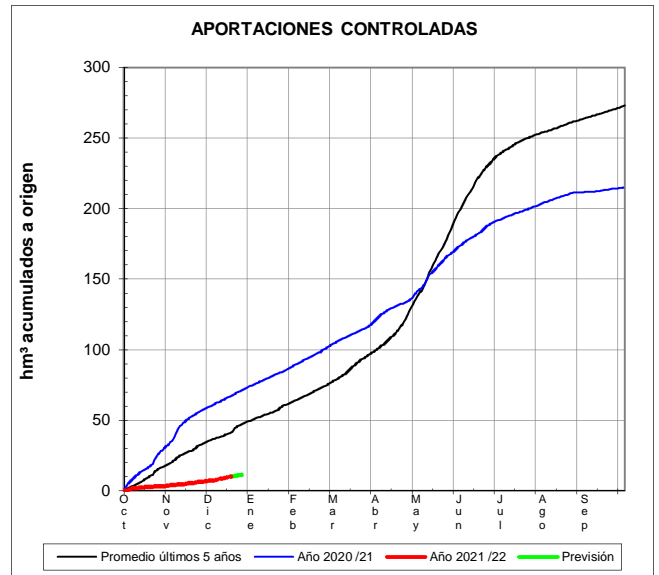
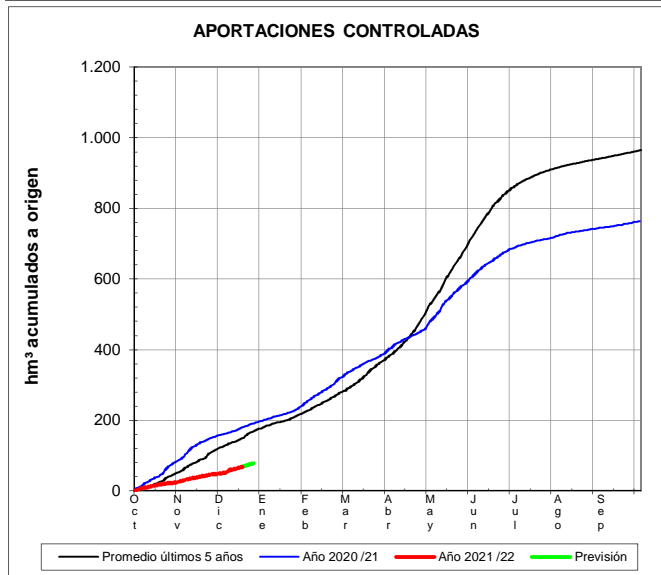
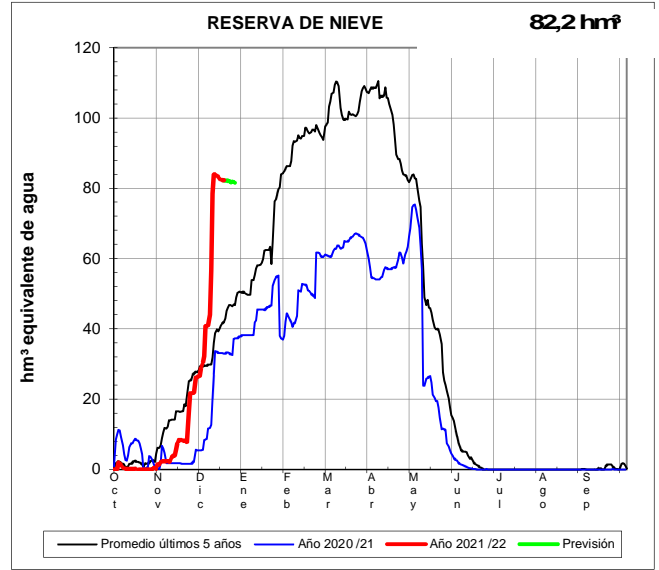
## EVOLUCIÓN DE LA RESERVA DE NIEVE Y DE LAS APORTACIONES EN LAS SUBCUENCAS NIVALES DE LAS VERTIENTES CANTÁBRICA Y PIRENAICA DE LA DEMARCACIÓN HIDROGRÁFICA DEL EBRO

Fecha del informe: 19/12/2021

### NOGUERA PALLARESA EN E. DE TALARN



### VALIRA EN SEO D'URGEL





### EVOLUCIÓN DE LA RESERVA DE NIEVE Y DE LAS APORTACIONES EN LAS SUBCUENCAS NIVALES DE LAS VERTIENTES CANTÁBRICA Y PIRENAICA DE LA DEMARCACIÓN HIDROGRÁFICA DEL EBRO

Fecha del informe: 19/12/2021

#### SEGRE EN SEO D'URGEL

