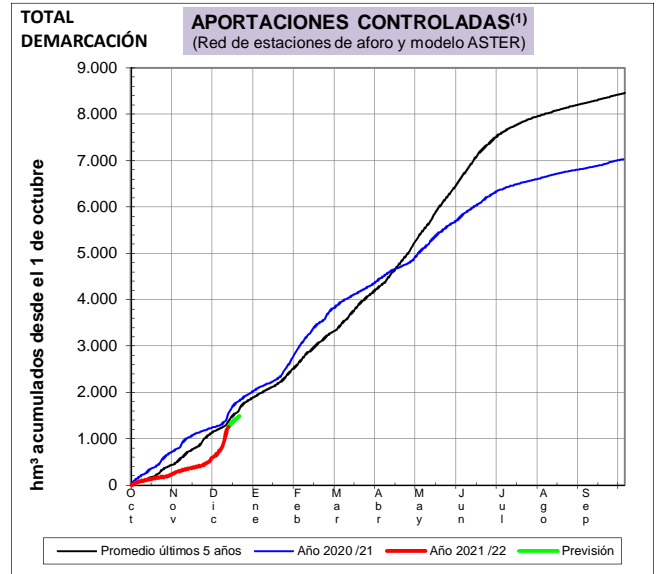
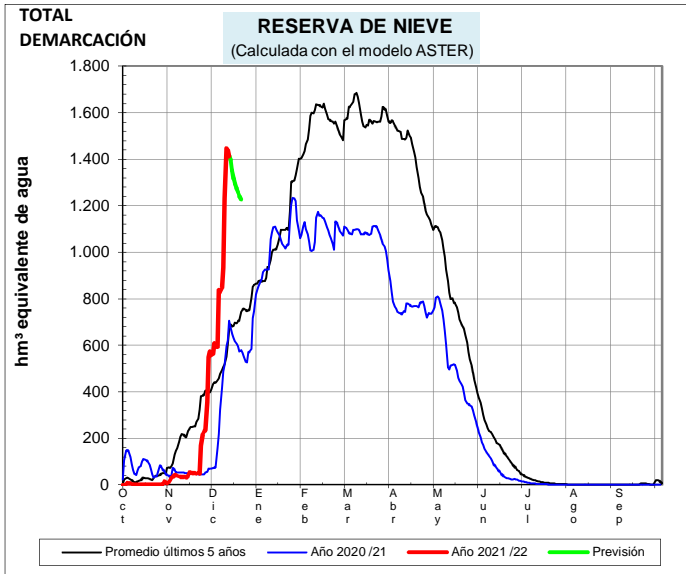


EVOLUCIÓN DE LA RESERVA DE NIEVE Y DE LAS APORTACIONES EN LAS SUBCUENCAS NIVALES DE LAS VERTIENTES CANTÁBRICA Y PIRENAICA DE LA DEMARCACIÓN HIDROGRÁFICA DEL EBRO

Fecha del informe: 13/12/2021

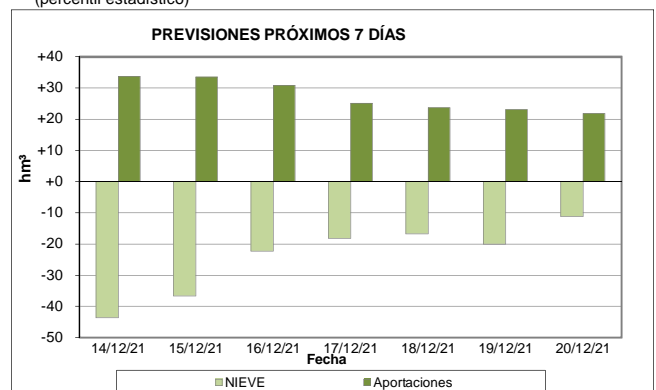
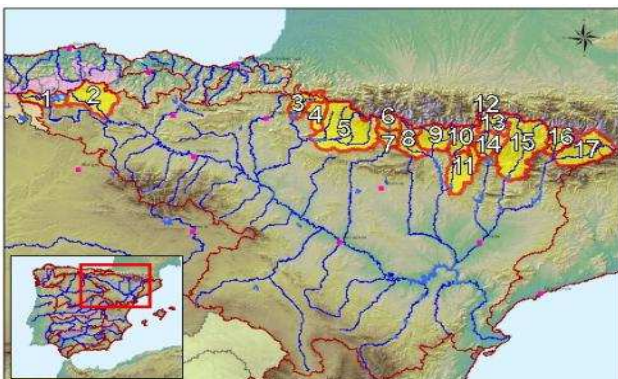


CUENCAS NIVALES		ESTADO A FECHA: 13/12/2021				⁽²⁾ VARIACIONES PREVISTAS A 7 DÍAS	
Nº	Pto. de control	RESERVA DE NIEVE (hm³)	Comparativa ⁽³⁾	APORTACIONES ⁽¹⁾ (hm³)	Comparativa ⁽³⁾	NIEVE (hm³)	APORTACIÓN (hm³)
1	Embalse del Ebro	3,4	Normal	104,1	Muy alta	-1,5	+14,7
2	Nela en Trespaderne	10,3	Muy alta	304,0	Máxima 5 años	-2,1	+24,7
3	Irati en Itoiz	47,1	Muy alta	170,6	Muy alta	-16,2	+20,9
4	Salazar en Aspuz	50,5	Máxima 5 años	59,9	Alta	-13,9	+21,4
5	Aragón en E. de Yesa	330,6	Máxima 5 años	169,2	Normal	-88,4	+59,6
6	Gállego en E. de Búbal	93,6	Máxima 5 años	31,0	Baja	-1,6	+2,9
7	Gállego en Sabiñánigo	37,7	Máxima 5 años	50,8	Baja	-5,3	+6,5
8	Ara en Boltaña	55,3	Máxima 5 años	40,4	Baja	-4,2	+5,5
9	Cinca en Escalona	121,9	Muy alta	89,2	Baja	-3,1	+4,0
10	Èsera en Campo	94,8	Muy alta	30,5	Mínima 5 años	-9,3	+3,1
11	Èsera en Emb. Barasona	18,3	Muy alta	61,1	Baja	-3,1	+6,6
12	Garona en Bossòst	114,3	Muy alta	17,7	Mínima 5 años	-2,8	+2,3
13	Garona en Torán	21,1	Máxima 5 años	5,3	Muy baja	-0,3	+0,7
14	N. Ribagorzana Pont de Suert	42,9	Baja	51,8	Baja	-1,1	+4,1
15	Pallaresa en E. de Talárn	184,5	Muy alta	63,1	Muy baja	-6,7	+8,7
16	Valira en Seo D'Urgel	83,6	Máxima 5 años	9,1	Mínima 5 años	-4,2	+1,5
17	Segre en Seo D'Urgel	86,4	Máxima 5 años	34,9	Baja	-4,9	+4,6
TOTALES	Total cuenca del Ebro (Pirineo + C. Cantábrica):	1.261,0	Muy alta	1.269,7	Baja	-165,7	+188,9
	Total cuenca del Garona (hasta frontera Francia):	135,4	Muy alta	23,0	Muy baja	-3,2	+2,9
	Total Demarcación (Cuenca del Ebro + Garona):	1.396,3	Muy alta	1.292,8	Baja	-168,8	+191,8
Agrupado por ríos	Cabecera del Ebro y Nela (1+2):	13,7	Alta	408,1	Muy alta	-3,6	+39,4
	Aragón, Irati y Salazar (3+4+5):	428,2	Muy alta	399,7	Alta	-118,6	+101,9
	Gállego (6+7)	131,3	Máxima 5 años	81,8	Baja	-6,9	+9,3
	Ara, Cinca y Èsera (8+9+10+11):	290,4	Muy alta	221,2	Muy baja	-19,6	+19,2
	Garona hasta frontera con Francia (12+13):	135,4	Muy alta	23,0	Muy baja	-3,2	+2,9
	N. Ribagorzana hasta Pont de Suert (14):	42,9	Baja	51,8	Baja	-1,1	+4,1
	N. Pallaresa hasta E. de Talárn (15):	184,5	Muy alta	63,1	Muy baja	-6,7	+8,7
	Segre aguas abajo de Seo D'Urgel (16+17):	170,0	Máxima 5 años	43,9	Muy baja	-9,1	+6,2

(1) Las Aportaciones son el volumen total de agua que ha llegado a los embalses o puntos de cierre de las cuencas nivales desde el inicio del año hidrológico (1 de octubre)

(2) Obtenida a partir de las previsiones HRES.IFS (ECMWF)

(3) Valoración del dato actual respecto de las mismas fechas de los 5 años anteriores (percentil estadístico)





GOBIERNO DE ESPAÑA

VICEPRESIDENCIA CUARTA DEL GOBIERNO
MINISTERIO PARA LA TRANSICIÓN ECOLÓGICA Y EL RETO DEMOGRÁFICO



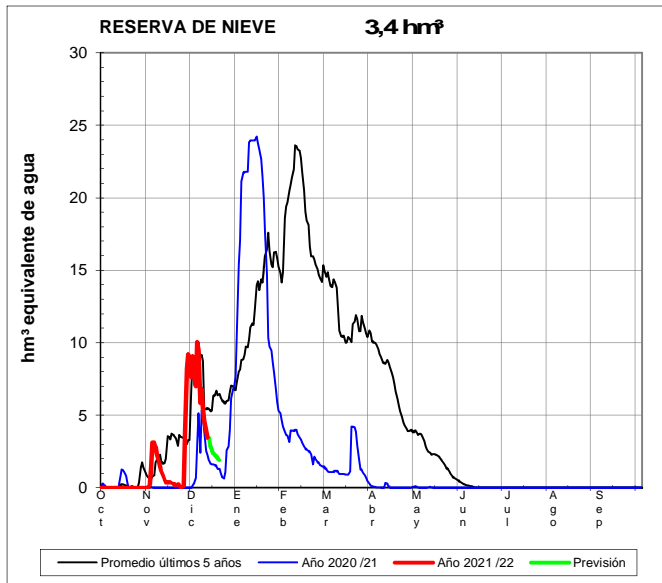
Programa ERHIN



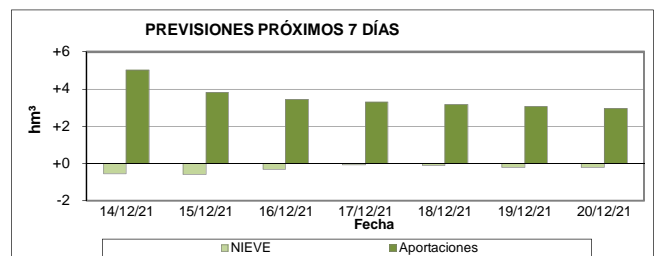
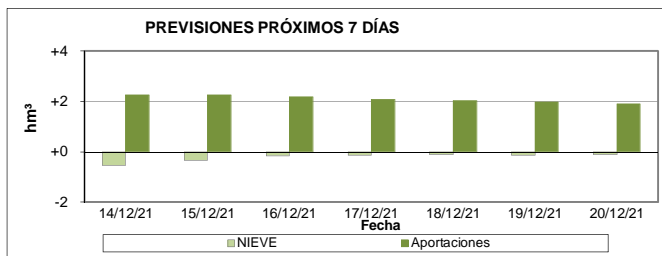
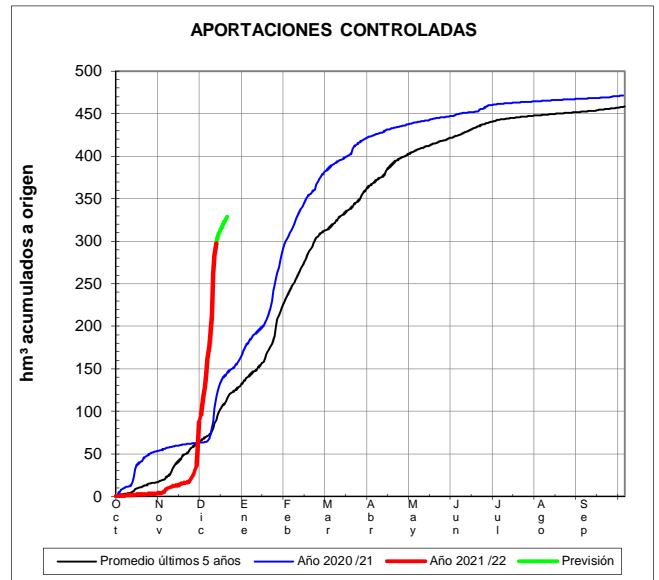
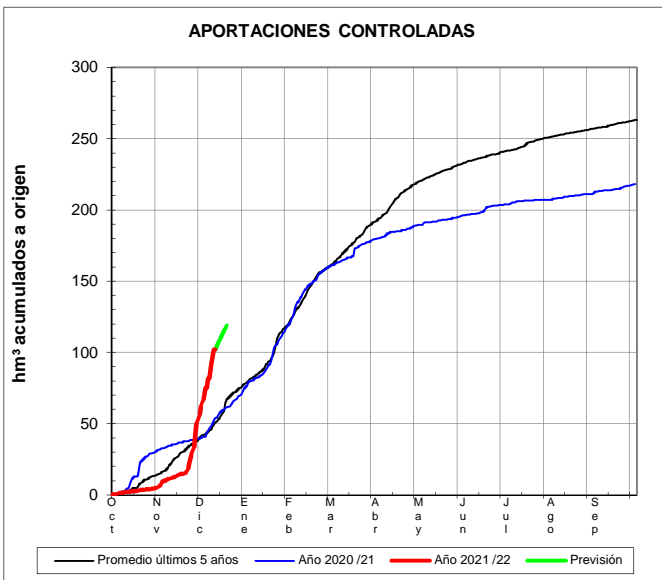
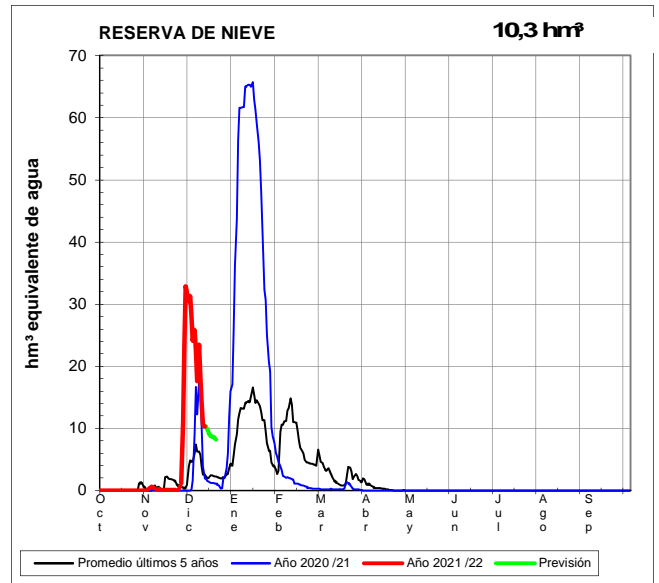
EVOLUCIÓN DE LA RESERVA DE NIEVE Y DE LAS APORTACIONES EN LAS SUBCUENCAS NIVALES DE LAS VERTIENTES CANTÁBRICA Y PIRENAICA DE LA DEMARCACIÓN HIDROGRÁFICA DEL EBRO

Fecha del informe: 13/12/2021

EBRO EN E. DEL EBRO



NELA EN TRASPADERNE





GOBIERNO DE ESPAÑA

VICEPRESIDENCIA CUARTA DEL GOBIERNO
MINISTERIO PARA LA TRANSICIÓN ECOLÓGICA Y EL RETO DEMOGRÁFICO



Programa ERHIN

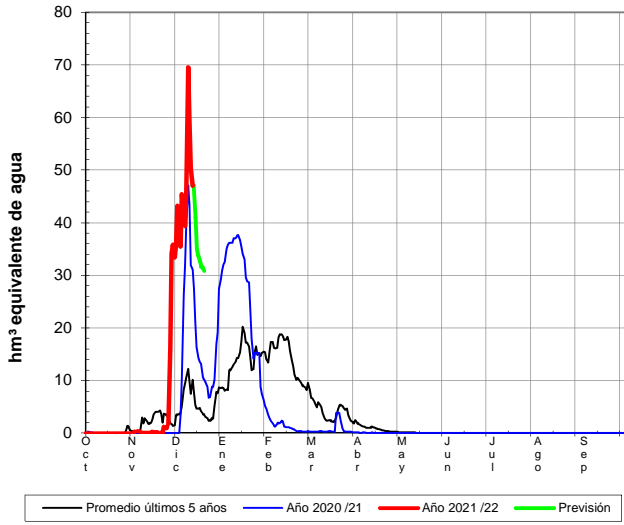


EVOLUCIÓN DE LA RESERVA DE NIEVE Y DE LAS APORTACIONES EN LAS SUBCUENCAS NIVALES DE LAS VERTIENTES CANTÁBRICA Y PIRENAICA DE LA DEMARCACIÓN HIDROGRÁFICA DEL EBRO

Fecha del informe: 13/12/2021

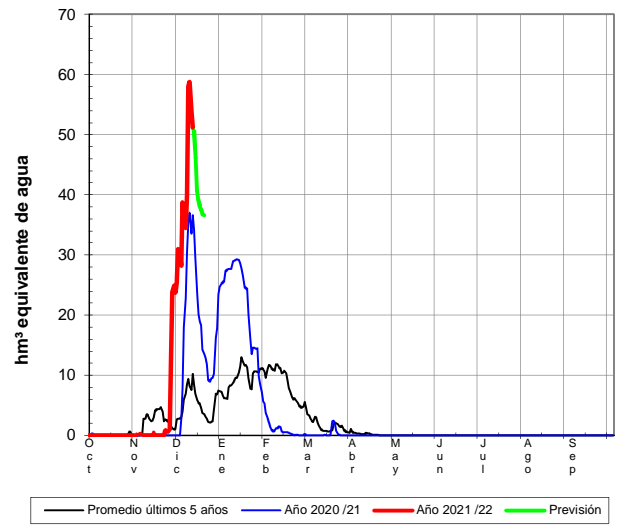
IRATI EN ITOIZ

RESERVA DE NIEVE 47,1 hm³

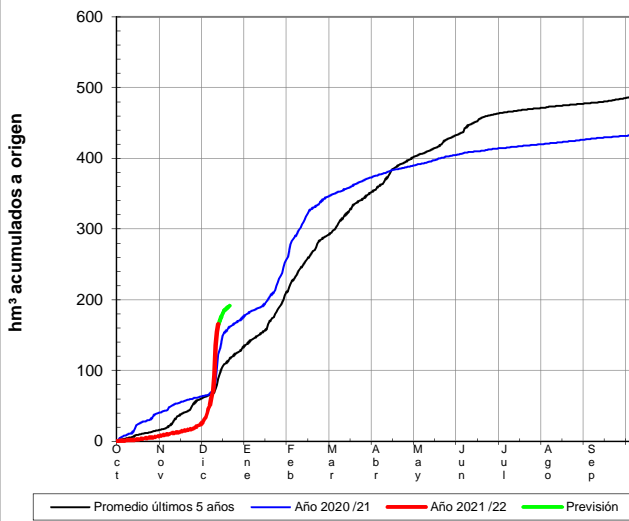


SALAZAR EN ASPURZ

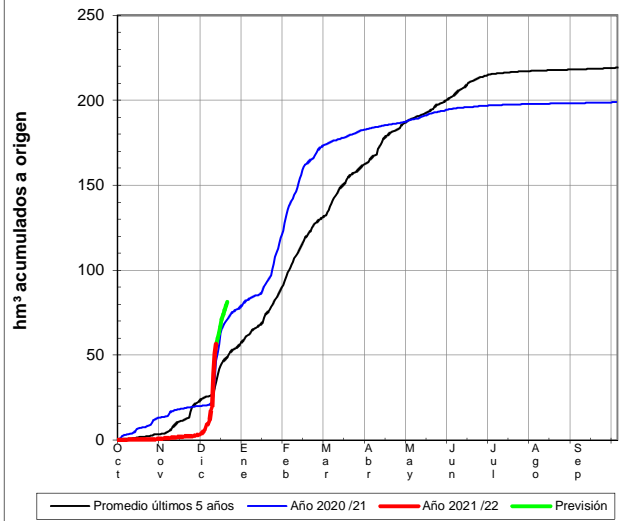
RESERVA DE NIEVE 50,5 hm³



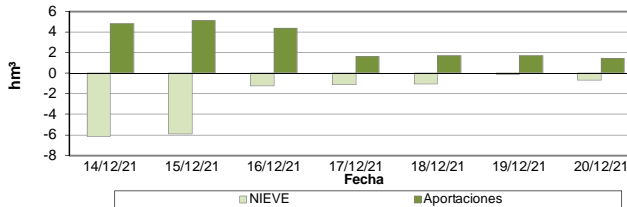
APORTACIONES CONTROLADAS



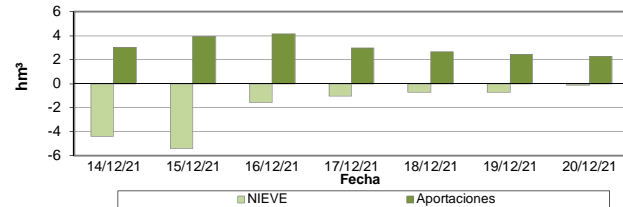
APORTACIONES CONTROLADAS



PREVISIONES PRÓXIMOS 7 DÍAS



PREVISIONES PRÓXIMOS 7 DÍAS





GOBIERNO DE ESPAÑA

VICEPRESIDENCIA CUARTA DEL GOBIERNO
MINISTERIO PARA LA TRANSICIÓN ECOLÓGICA Y EL RETO DEMOGRÁFICO



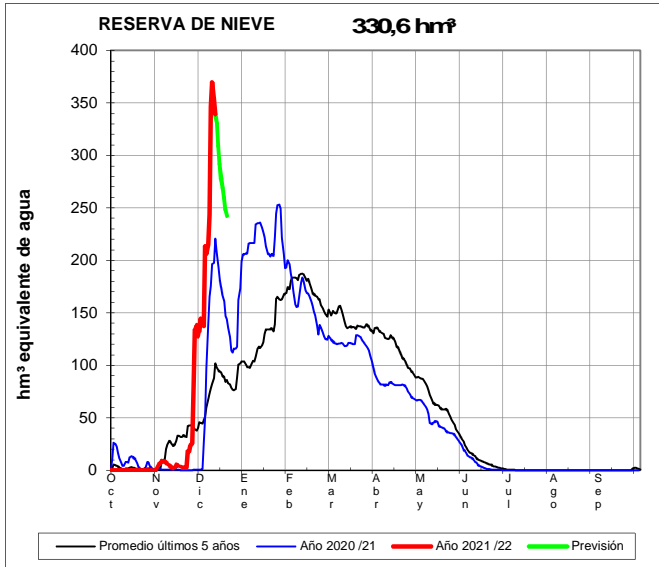
Programa ERHIN



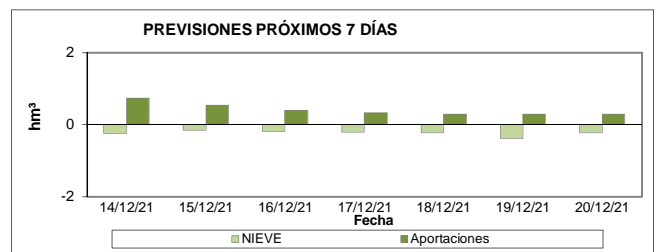
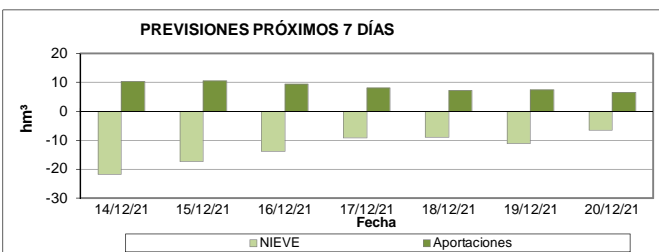
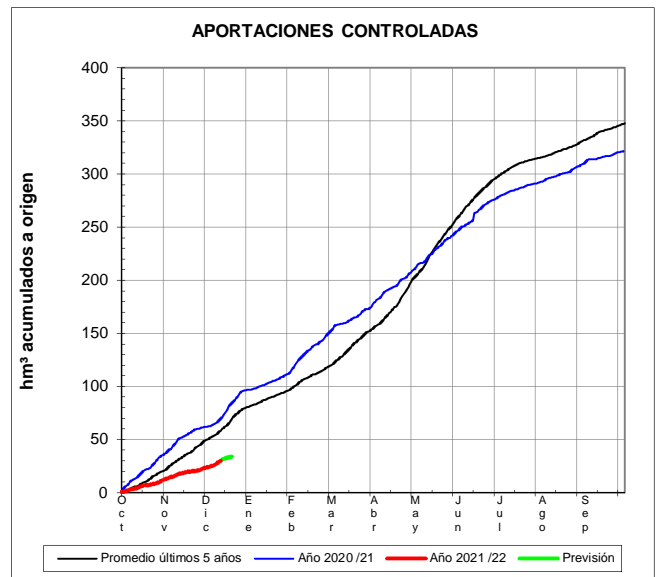
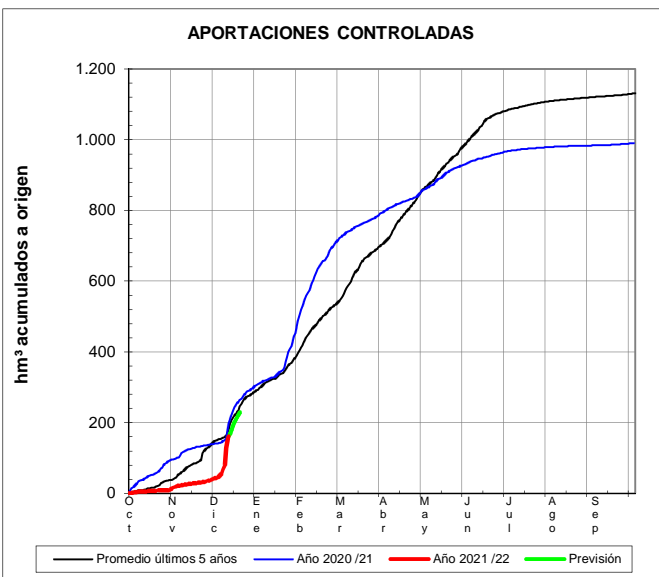
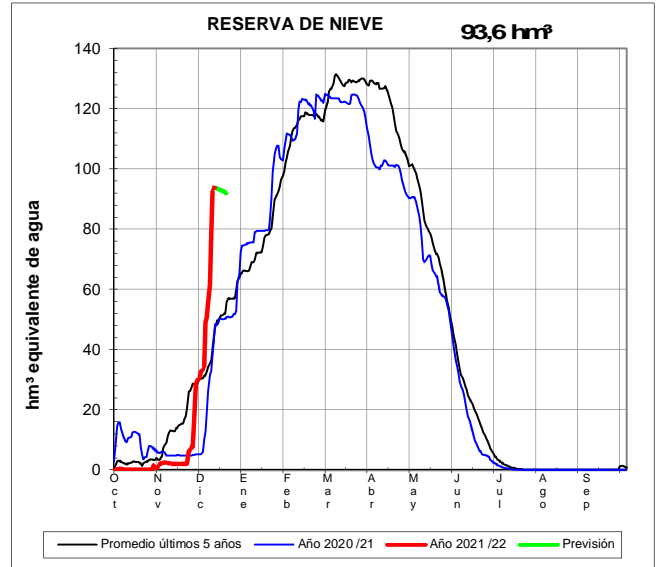
EVOLUCIÓN DE LA RESERVA DE NIEVE Y DE LAS APORTACIONES EN LAS SUBCUENCAS NIVALES DE LAS VERTIENTES CANTÁBRICA Y PIRENAICA DE LA DEMARCACIÓN HIDROGRÁFICA DEL EBRO

Fecha del informe: 13/12/2021

ARAGÓN EN E. DE YESA



GÁLLEGO EN E. DE BÚBAL





GOBIERNO DE ESPAÑA

VICEPRESIDENCIA CUARTA DEL GOBIERNO
MINISTERIO PARA LA TRANSICIÓN ECOLÓGICA Y EL RETO DEMOGRÁFICO



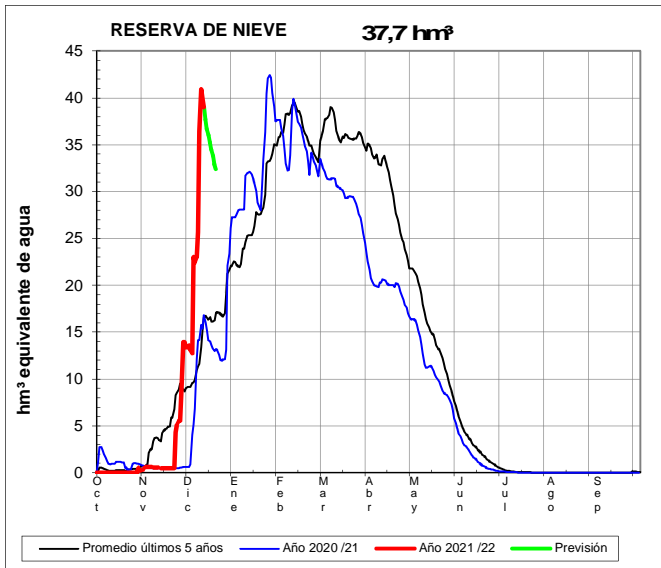
Programa ERHIN



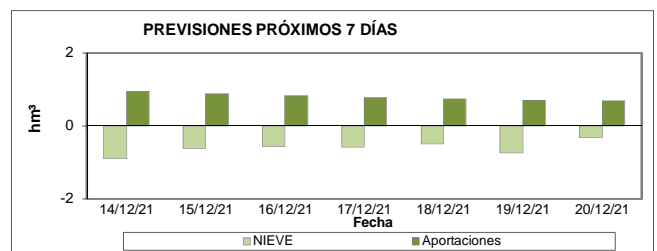
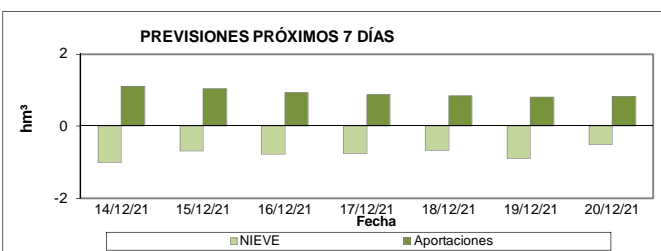
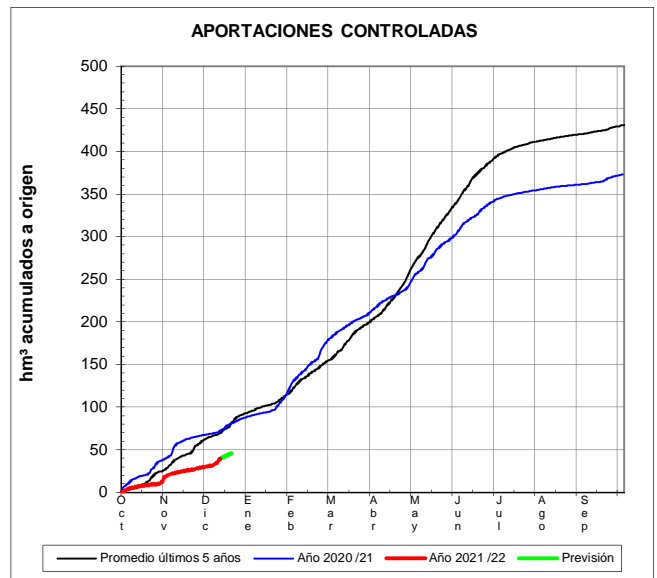
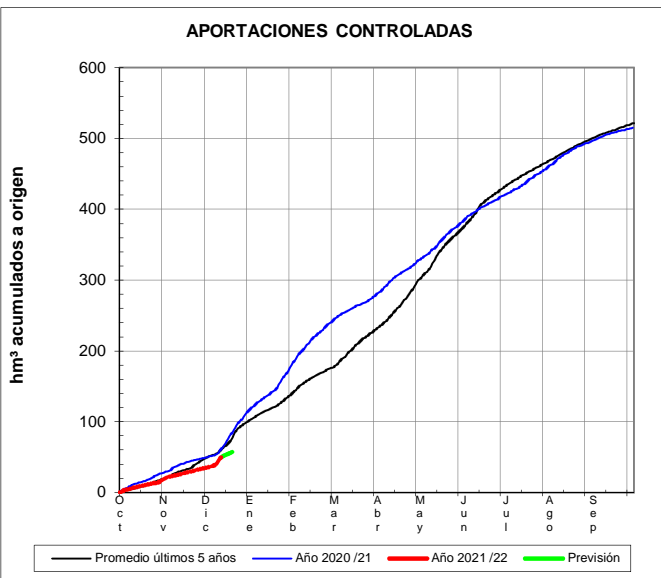
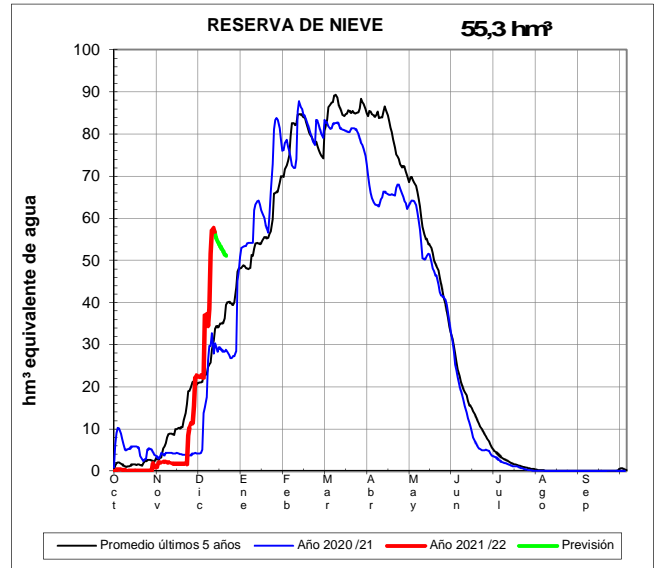
EVOLUCIÓN DE LA RESERVA DE NIEVE Y DE LAS APORTACIONES EN LAS SUBCUENCAS NIVALES DE LAS VERTIENTES CANTÁBRICA Y PIRENAICA DE LA DEMARCACIÓN HIDROGRÁFICA DEL EBRO

Fecha del informe: 13/12/2021

GÁLLEGO EN SABIÑÁNIGO



ARA EN BOLTAÑA





GOBIERNO DE ESPAÑA

VICEPRESIDENCIA CUARTA DEL GOBIERNO
MINISTERIO PARA LA TRANSICIÓN ECOLÓGICA Y EL RETO DEMOGRÁFICO



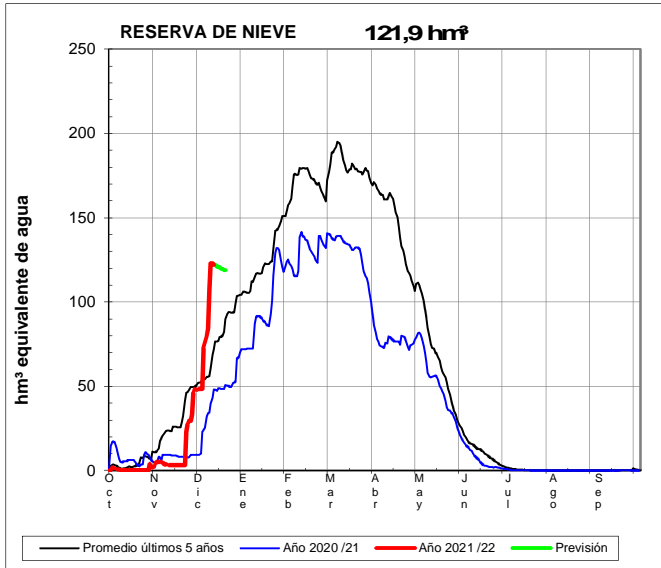
Programa ERHIN



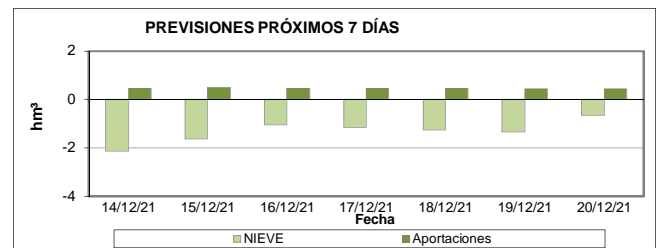
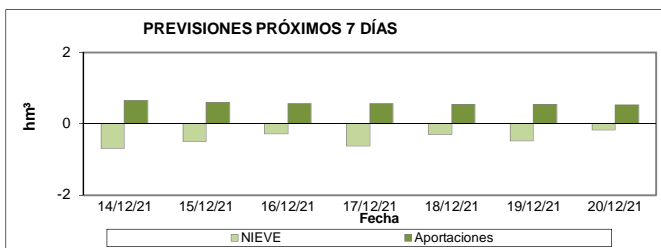
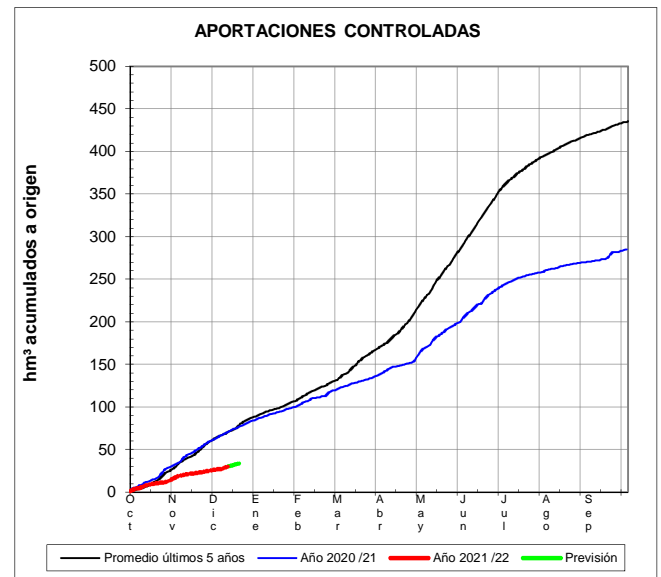
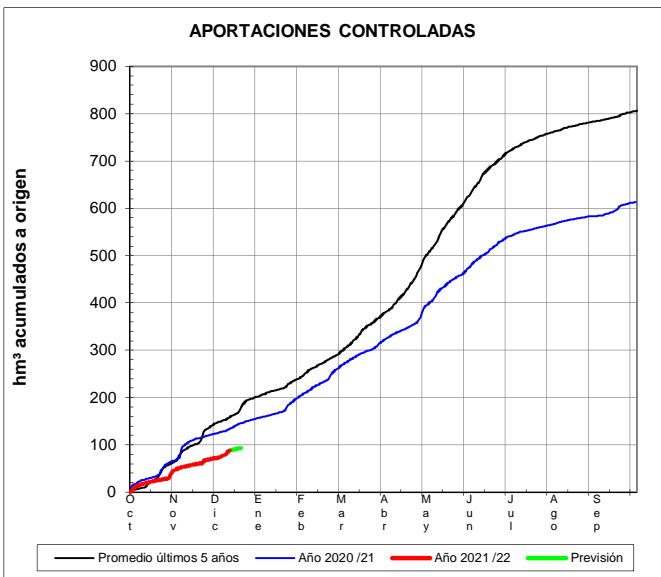
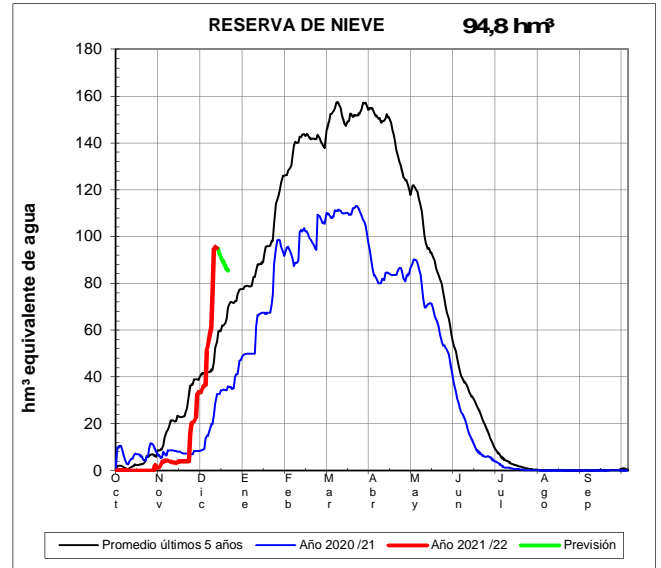
EVOLUCIÓN DE LA RESERVA DE NIEVE Y DE LAS APORTACIONES EN LAS SUBCUENCAS NIVALES DE LAS VERTIENTES CANTÁBRICA Y PIRENAICA DE LA DEMARCACIÓN HIDROGRÁFICA DEL EBRO

Fecha del informe: 13/12/2021

CINCA EN E. DE ESCALONA



ÉSERA EN CAMPO





GOBIERNO DE ESPAÑA

VICEPRESIDENCIA CUARTA DEL GOBIERNO
MINISTERIO PARA LA TRANSICIÓN ECOLÓGICA Y EL RETO DEMOGRÁFICO



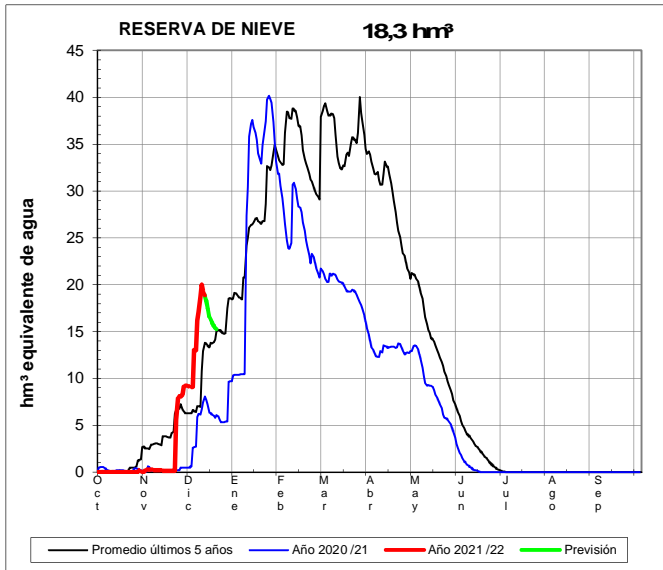
Programa ERHIN



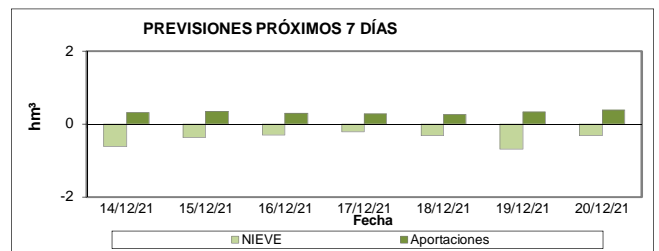
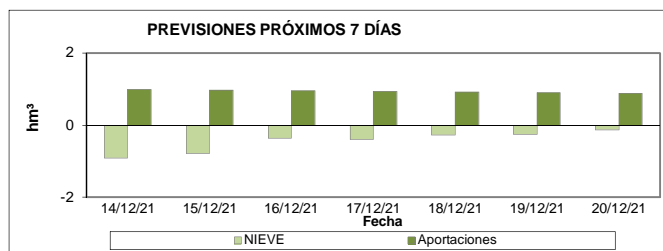
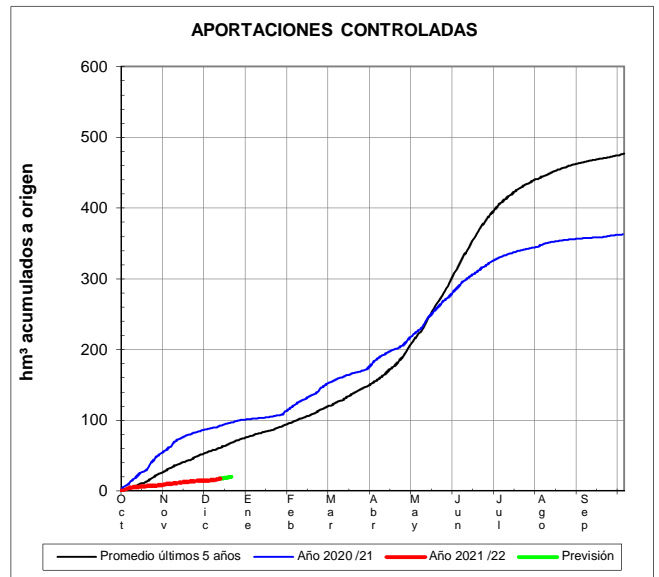
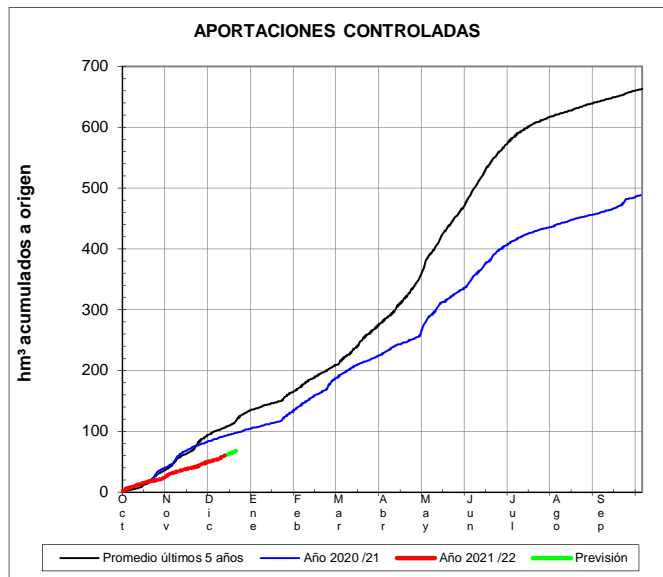
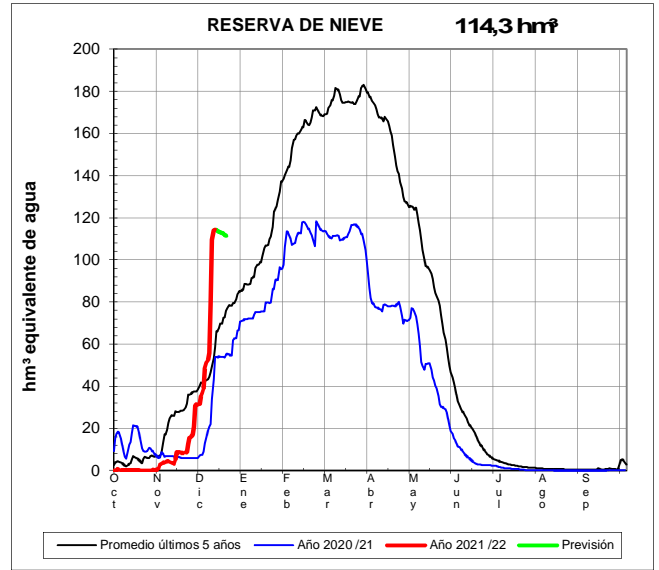
EVOLUCIÓN DE LA RESERVA DE NIEVE Y DE LAS APORTACIONES EN LAS SUBCUENCAS NIVALES DE LAS VERTIENTES CANTÁBRICA Y PIRENAICA DE LA DEMARCACIÓN HIDROGRÁFICA DEL EBRO

Fecha del informe: 13/12/2021

ÉSERA EN E. DE BARASONA



GARONA EN BOSSOST





GOBIERNO DE ESPAÑA

VICEPRESIDENCIA CUARTA DEL GOBIERNO
MINISTERIO PARA LA TRANSICIÓN ECOLÓGICA Y EL RETO DEMOGRÁFICO



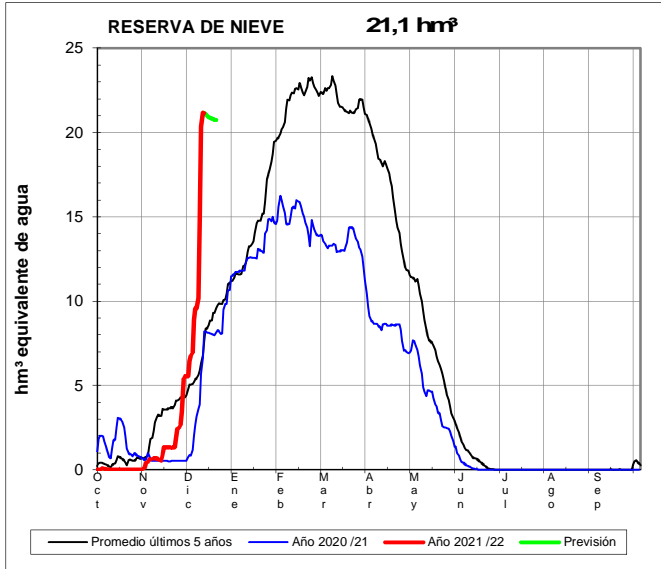
Programa ERHIN



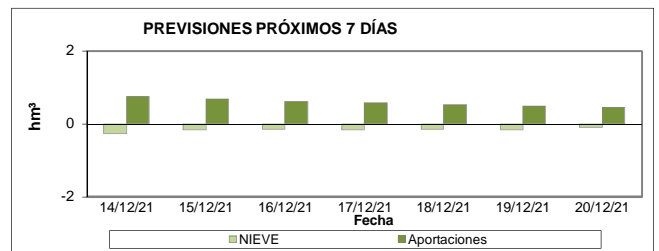
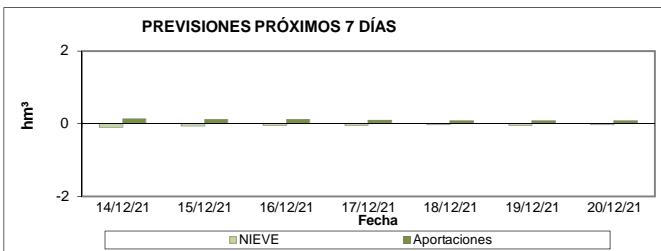
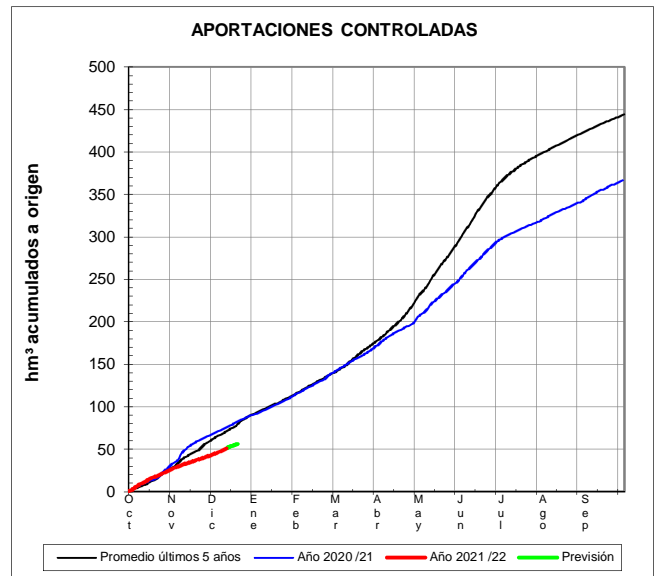
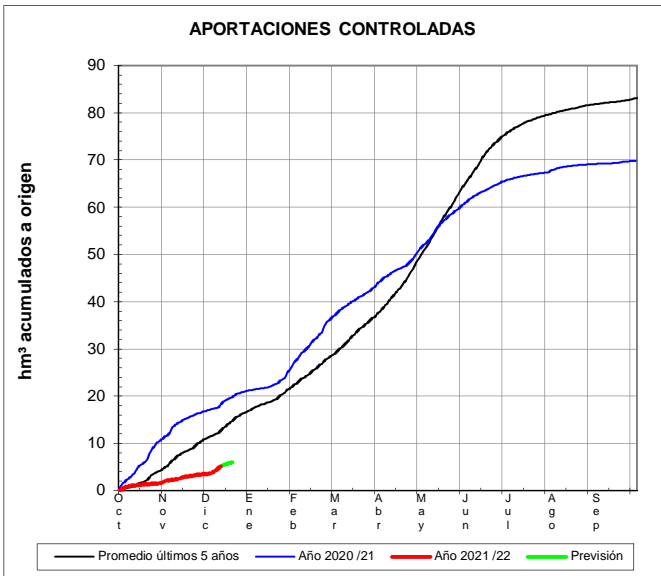
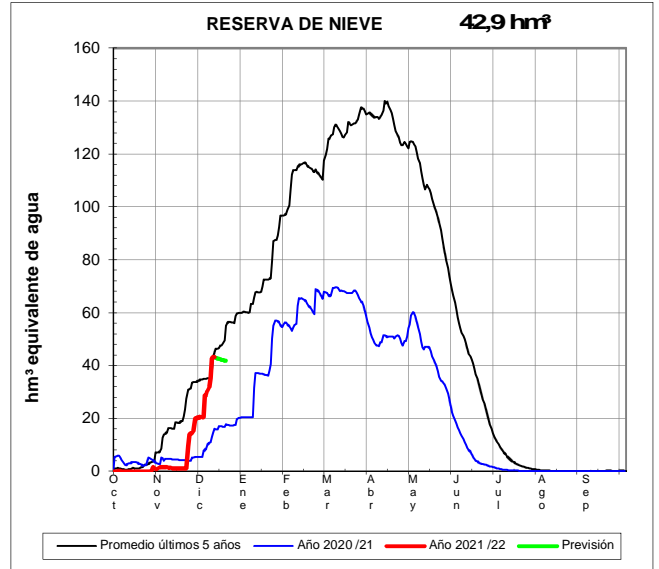
EVOLUCIÓN DE LA RESERVA DE NIEVE Y DE LAS APORTACIONES EN LAS SUBCUENCAS NIVALES DE LAS VERTIENTES CANTÁBRICA Y PIRENAICA DE LA DEMARCACIÓN HIDROGRÁFICA DEL EBRO

Fecha del informe: 13/12/2021

GARONA EN TORÁN



NOGUERA RIBAGORZANA EN PONT DE SUERT





GOBIERNO DE ESPAÑA

VICEPRESIDENCIA CUARTA DEL GOBIERNO
MINISTERIO PARA LA TRANSICIÓN ECOLÓGICA Y EL RETO DEMOGRÁFICO



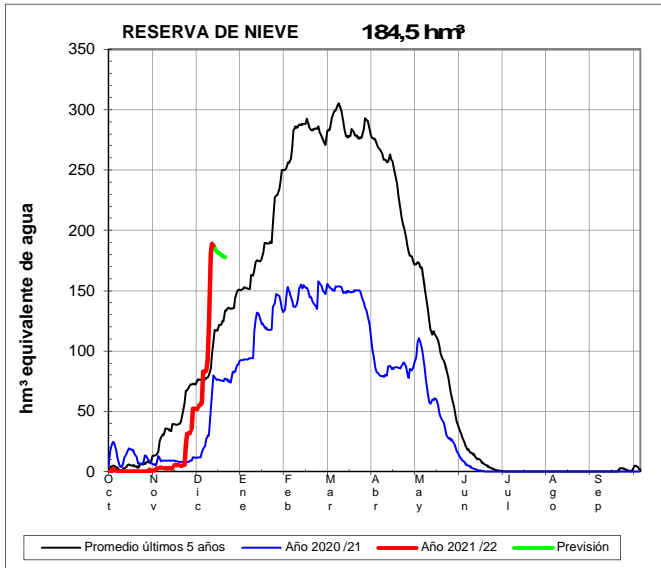
Programa ERHIN



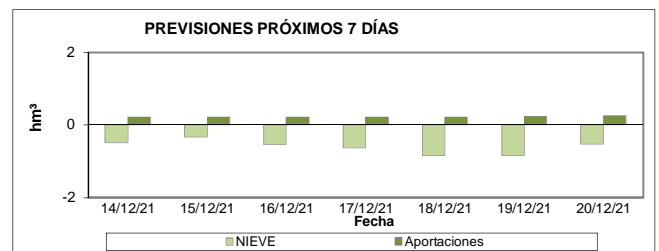
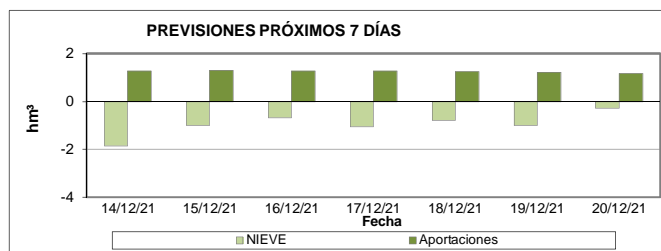
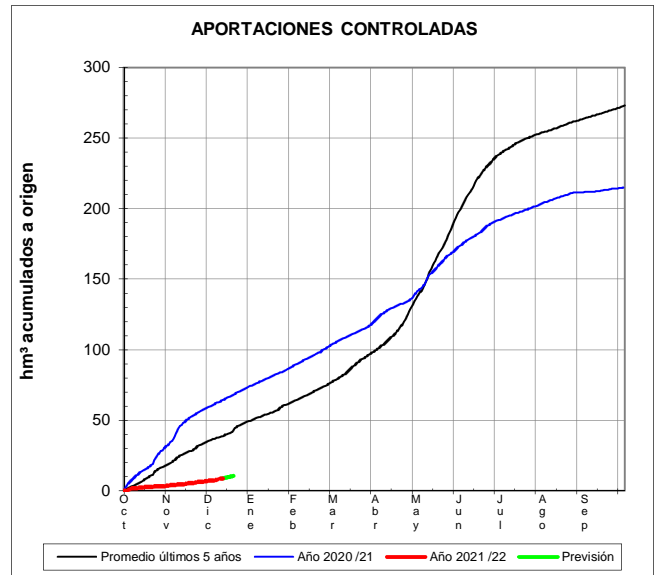
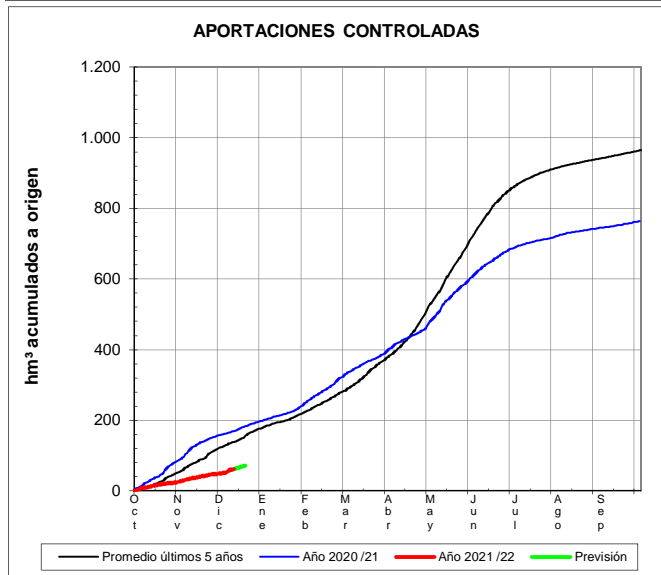
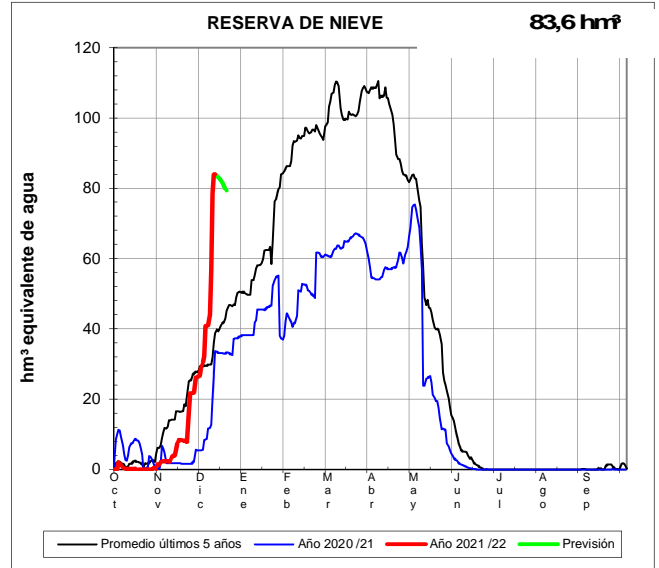
EVOLUCIÓN DE LA RESERVA DE NIEVE Y DE LAS APORTACIONES EN LAS SUBCUENCAS NIVALES DE LAS VERTIENTES CANTÁBRICA Y PIRENAICA DE LA DEMARCACIÓN HIDROGRÁFICA DEL EBRO

Fecha del informe: 13/12/2021

NOGUERA PALLARESA EN E. DE TALARN



VALIRA EN SEO D'URGEL





GOBIERNO DE ESPAÑA

VICEPRESIDENCIA CUARTA DEL GOBIERNO
MINISTERIO PARA LA TRANSICIÓN ECOLÓGICA Y EL RETO DEMOGRÁFICO



Programa ERHIN



EVOLUCIÓN DE LA RESERVA DE NIEVE Y DE LAS APORTACIONES EN LAS SUBCUENCAS NIVALES DE LAS VERTIENTES CANTÁBRICA Y PIRENAICA DE LA DEMARCACIÓN HIDROGRÁFICA DEL EBRO

Fecha del informe: 13/12/2021

SEGRE EN SEO D'URGEL

