

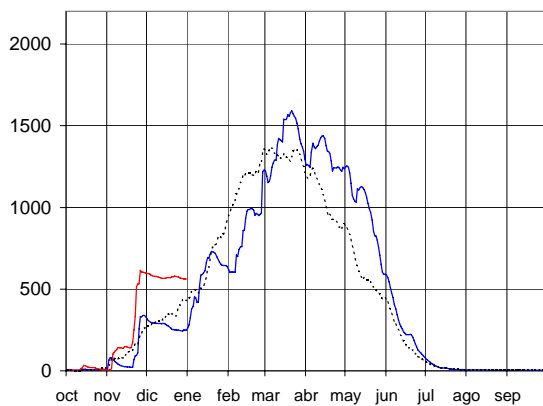


\*Calculado con el modelo: ASTER

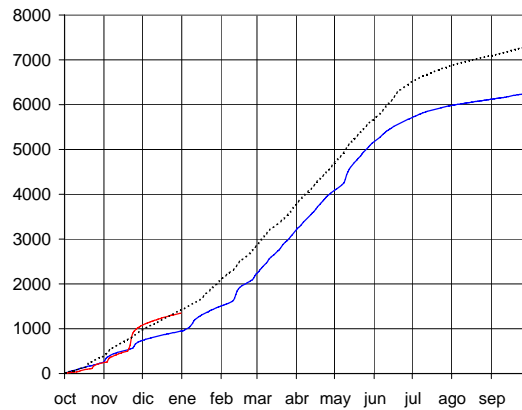
## EVOLUCIÓN DE LA RESERVA DE NIEVE Y DE LAS APORTACIONES EN LAS SUBCUENCAS NIVALES DE LAS VERTIENTES CANTÁBRICA Y PIRENAICA DE LAS CUENCAS DEL EBRO Y GARONA

1 de enero de 2017

**RESERVA DE NIEVE\***  
(hm<sup>3</sup> de agua equivalente)



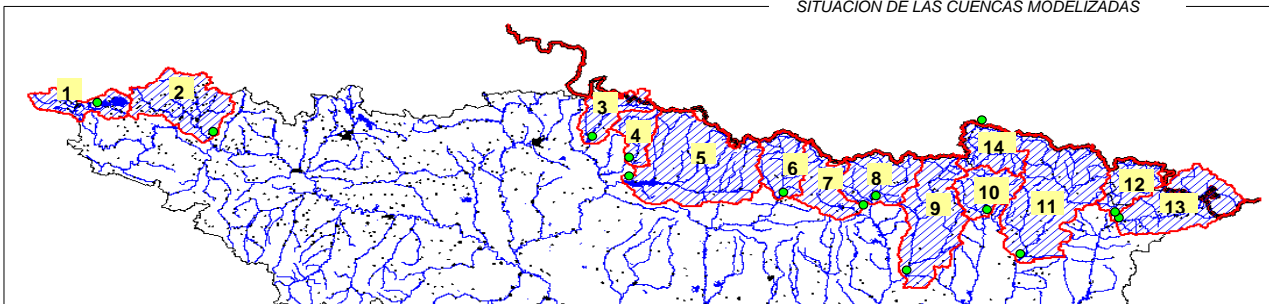
**APORTACIONES TOTALES<sup>1</sup>**  
(hm<sup>3</sup> acumulados desde el 1 de octubre)



— AÑO 2016-2017     
 — AÑO 2015-2016     
 - - - - - PROMEDIO 5 últimos años

Orden	Cuenca	Reserva de nieve			Aportaciones <sup>1</sup>		
		Hoy	Hace un año	promedio 5 años	Hoy	Hace un año	promedio 5 años
1	Cuenca hasta el Embalse del Ebro	2	0	5	24	52	73
2	Cuenca del Nela	0	0	0	36	27	71
3	Iratí hasta Itoiz	0	0	2	63	85	132
4	Salazar hasta Aspuz	0	0	1	27	27	48
5	Aragón hasta el Embalse de Yesa	43	11	32	240	124	256
6	Gállego hasta Sabiñánigo	60	20	37	66	40	51
7	Ara hasta Boltaña	35	6	19	102	55	105
8	Cinca hasta Escalona	69	12	34	287	102	183
9	Ésera hasta Barasona	58	20	39	151	95	129
10	Noguera Ribagorzana hasta Pont de Suert	53	14	34	90	91	85
11	Noguera Pallaresa hasta Embalse de Talam	114	53	84	160	142	164
12	Valira hasta Seo D'Urgel	33	22	29	31	35	40
13	Segre hasta Seo D'Urgel	28	11	31	59	66	67
14	Garona hasta frontera Francia	68	80	83	10	6	9
<b>Total:</b>		<b>563</b>	<b>248</b>	<b>431</b>	<b>1347</b>	<b>947</b>	<b>1412</b>

SITUACIÓN DE LAS CUENCAS MODELIZADAS



<sup>1</sup> Aportaciones totales acumuladas registradas en los puntos de cierre ● de cada subcuenca desde el principio del año hidrológico (1 de octubre) medidas en hm<sup>3</sup>